

## Tvangsauktion

**Sølgårdsvej 88,  
9381 Sulsted**

~~Torsdag, den 29. juni 2024 kl. 11.00~~

**Torsdag den 8. august 2024 kl. 9.40**

hos Retten i Aalborg, Retssal 1, Tvangsauktionsafdelingen, Badehusvej 17,2.,  
9000 Aalborg



# INDHOLDSFORTEGNELSE

Side	1-3	Salgsopstilling
Side	4	Rekvirentomkostninger
Side	5	Tillæg til salgsopstilling
Side	6-8	Købervejledning
Side	9-11	Beskrivelse
Side	12-15	Tingbogsattester
Side	16	Opgørelse fra Aalborg Kommune
Side	17-19	Opgørelse over eventuel skyldig grundskyld for 2024
Side	20	Opgørelse fra Aalborg Forsyning
Side	21-65	Ejendomsdatarapport
Side	66-71	- BBR-meddelelse
Side	72-73	- Kommunale ejendomsbidrag for 2024
Side	74-75	- Ejendomsvurdering
Side	76-77	- Udskrift fra vurderingsportalen med foreløbig ejendomsvurdering i forhold til beregningen af ejendomsskat for 2024
Side	78	- Kort om vejforsyning
Side	79-81	- Jordforureningsattest
Side	82-84	Auktionsopgørelse hæftelse 1 – Jyske Realkredit
Side	85-86	Opgørelse hæftelse 2 - Sydbank
Side	87	Mail fra hæftelse 3 – Danske Bank
Side	88	Vejledning i brug af salgsopstillingen
Side	89-91	Justitsministeriets tvangsauktionsvilkår

# Salgsopstilling

(købsnøgle)

til brug for

tvangsauktion over fast ejendom

Udarbejdet af

Advokatrådet og Dansk ejendomsmæglerforening

Ny auktion:  
Torsdag, den 8. august 2024 kl. 9.40

Budsummen på 1. auktion var kr. 1,00

Fogedrettens AS nr.: 16-120/2024

J.NR. 576-540330 MK/bs

Ejendommens matr.nr.: 1-d Sindholt, Ajstrup

beliggende: Sølgårdsvej 88, 9381 Sulsted

Tilhørende: 1) Line Dahl Larsen og 2) Søren Corneliussen

boende: 1) Ajstrup Nørrehede 4, 9381 Sulsted og 2) Byrumvej (Vesterø) 29, 9940 Læsø

Auktionstidspunkt: Torsdag, den 20. juni 2024 kl. 11.00

Auktionssted: Retten i Aalborg, Tvangsauktionsafdelingen, Retssal 1,  
Badehusvej 17, 2., 9000 Aalborg

Rekvirent, hæftelses nr.: 1 – Jyske Realkredit A/S

Ved advokat: Advokat Malene Krogsgaard,  
Advokatfirmaet Vingaardshus A/S, Vingaardsgade 22, 9000 Aalborg Tlf. 46 92 92 00

## Ejendomsoplysninger

Ejendomskategori: Beboelse

Ejendomsværdi pr.: 01-10-2020, kr. 680.000,00 heraf grundværdi: kr. 80.900,00

Vurdering i h.t.  
Retsplejelovens § 562: Foreligger ikke

Areal ifølge tingbogen : tingbogen 5.922 m<sup>2</sup> heraf vej: 255 m<sup>2</sup>

Forsikringsforhold: Kendes ikke

Ejendomsskatter  
og afgifter for året  
andrer og omfatter: 2024 – ejendomskattebidrag kr. 93,03

Forslag til særlige  
vilkår ifølge auktions-  
vilkårenes pkt 10 og 11. Ingen

Beskrivelse (herunder evt. bebygget areal, indretning m.v.):

Der henvises til vedhæftede beskrivelse.

Lejemål: Ingen

Byrder og servitutter  
(Evt. henvisning til  
vedh. tingbogsattest): Der henvises til vedhæftede tingbogsattest.

<b>Prioritetsopgørelse</b> PANT- OG UDLÆGSHAVERE I rubrikkerne angives tinglyst beløb, lånetype, rentesats, nr./serie/afd., indestående til samt evt. yderligere bem. f.eks. tvangsauktionsklausul, ejerskiftefradrag m.v.	<b>1. Fordring</b> opgjort pr. auktionsdato	<b>2. Restgæld</b> på hæftelser, der kan forventes overtaget med tillæg af uforfaldne renter	<b>3. Restancer</b> og evt. ejerskifteafdrag på hæftelser, der kan forventes overtaget.	<b>4. Hæftelser</b> der kræves indfriet.
<b>Transport</b>				
<b>Hæftelse nr. 1:</b> Pantebrev opr. kr. 704.000,00, obl.lån 5% tinglyst den 20.09.2005 til Jyske Realkredit A/S. Restgæld pr. 01.07.2024 kr. 420.266,20. Se i øvrigt vedhæftede auktionsopgørelse. E-mail: <a href="mailto:inkassoprivat@jyskerealkredit.dk">inkassoprivat@jyskerealkredit.dk</a> (ejd.nr. 601-288-6685)	460.295,85	419.551,98	40.743,87	0,00
<b>i alt ved budsum kr.</b>	<b>460.295,85</b>	<b>419.551,98</b>	<b>40.743,87</b>	<b>0,00</b>
<b>Hæftelse nr. 2:</b> Ejerpantebrev opr.kr. 213.000,00 tinglyst den 30.07.1990 med meddelelse, fuldmagt og underpant til Sydbank. Se vedhæftede opgørelse. E-mail: <a href="mailto:lars.luther@sydbank.dk">lars.luther@sydbank.dk</a>	206.020,74	0,00	0,00	206.020,74
<b>i alt ved budsum kr.</b>	<b>666.316,59</b>	<b>419.551,98</b>	<b>40.743,87</b>	<b>206.020,74</b>
<b>Hæftelse nr.:</b>				
<b>i alt ved budsum kr.</b>				
<b>Hæftelse nr.:</b>				
<b>i alt ved budsum kr.</b>				
<b>Hæftelse nr.:</b>				
<b>i alt ved budsum kr.</b>				
<b>Hæftelse nr.:</b>				
<b>i alt ved budsum kr.</b>				
<b>Hæftelse nr.:</b>				
<b>i alt ved budsum kr.</b>				
<b>Hæftelse nr.:</b>				
<b>i alt ved budsum kr.</b>				
<b>Transport</b>				
<b>i alt ved budsum kr.</b>				

<b>Afslutningsside</b> PANT- OG UDLÆGSHAVERE I rubrikkerne angives tinglyst beløb, lånetype, rentesats, nr./serie/afd., indestående til samt evt. yderligere bem. f.eks. tvangsauktionsklausul, ejerskiftefradrag m.v.	<b>1. Fordring</b> opgjort pr. auktionsdagen	<b>2. Restgæld</b> på hæftelser, der kan forventes overtaget med tillæg af uforfaldne renter	<b>3. Restancer</b> og evt. ejerskifteafdrag på hæftelser, der kan forventes overtaget.	<b>4. Hæftelser</b> der kræves indfriet.
<b>Transport</b>	666.316,59	419.551,98	40.743,87	206.020,74
<b>Hæftelse nr. 3:</b> Ejerpantebrev opr. kr. 170.000,00 med meddelelse til Danske Bank A/S. Danske Bank har oplyst, at de ikke har underpant, men fordringen medtages dog for det tinglyste beløb. E-mail: <a href="mailto:grckontakt@danskebank.dk">grckontakt@danskebank.dk</a>	170.000,00	0,00	0,00	170.000,00
<b>i alt ved budsum</b>	<b>836.316,59</b>	<b>419.551,98</b>	<b>40.743,87</b>	<b>376.020,74</b>
<b>A. Total</b> kr.	<b>836.316,59</b>	<b>419.551,98</b>	<b>40.743,87</b>	<b>376.020,74</b>

<b>B. Størstebeløbet</b> , der skal betales/overtages udover auktionsbudet, jfr. vilkårenes pkt. 6B:	42.900,00
Heraf kontant at betale inden 4 uger:	42.900,00
Gæld, der kan overtages (størstebeløbet - kontantbeløbet):	0,00
om art og afvikling oplyses:	

Det under B anførte størstebeløb fremkommer således:

a. rekvirentens udlægs- og auktionsomkostninger (salærer og gebyrer m.v.)	kr.	29.855,88	4. andre offentlige bidrag - renovation	kr.	3.000,00
b. rettighedshavernes mødesalærer m.v.	kr.	3.750,00	5. vandafgifter	kr.	0,00
De under a og b nævnte beløb er anslået ud fra det under sikkerhedsstillelsen anførte auk-tionsbud, jfr. nedenfor.			6. brandforsikringsbidrag, anslået	kr.	5.000,00
c. restancer vedrørende:			7. krav i h.t. leje- eller brandsikringslovgivningen	kr.	0,00
1. ejendomsskatter	kr.	0,00	8. andet, jfr. specifikation - evt. grundskyld	kr.	1.266,96
2. vejbidrag m.v.	kr.	0,00			
3. kloakbidrag m.v.	kr.	0,00			

**C. Afgifter m.v.** til offentlige i anledningen i anledning af auktionen: Se den påtrykte tekst på omslagets inderside.

Ved et auktionsbud på kr. 680.000,00 (beregnet efter ejendomsværdi eller sagkyndig vurdering, jfr. retsplejelovens § 562) udgør sikkerhedsstillelsen, jfr. vilkårenes pkt. 7 138.600,00.

Denne salgsoptilling er udarbejdet den 15. maj 2024 af Malene Krogsgaard

## Specifikation af rekvirentomkostningerne

Inkassoomkostninger		kr.	2.125,00
Inkassogebyr		kr.	100,00
Fogedagebyr, samme		kr.	750,00
Mødesalær, samme		kr.	500,00
Ejendomsdatarapport		kr.	70,00
Auktionsgebyr		kr.	1.500,00
Befordring rekvirenten ved besigtigelse		kr.	249,19
Befordring rekvirenten ved fremvisningen		kr.	249,19
Annoncer		kr.	1.437,50
Rekvirentsalær i forhold til ejendomsværdien:			
Ejendomsværdi	kr.	680.000,00	
Grundtakst	kr.	18.000,00	
+ 25 % moms	kr.	4.500,00	
			kr. 22.500,00
Kopiering salgsopstilling			kr. 375,00
I alt			<u>kr. 29.855,88</u>

Hertil kommer en auktionsafgift på kr. 1.500,00 samt registreringsafgift i forbindelse med tinglysning 0,6% af budsummen inkl. omkostninger udenfor for budsummen + tinglysningsafgift kr. 1.850,00. inkl. omkostninger udenfor budsummen + tinglysningsafgift kr. 1.850,00.

Hvis budsummen overstiger kr. 680.000,00 (den offentlige ejendomsværdi) vil rekvirentsalæret forøges i henhold til budsummen.

---

Sikkerhedsstillelse ved et bud på kr. 680.000,00

Restancer		kr.	40.743,87
¼ Hæftelser		kr.	54.926,37
Størstebeløb		kr.	42.900,00
I alt (oprundet til nærmeste 100)		kr.	<u>138.600,00</u>

## Tillæg til salgsopstilling

Auktionskøber skal være opmærksom på, at der påløber morarenter på forfaldne terminer indtil betaling sker. Dette gælder også, hvis der forfalder terminer til betaling i 4 ugers fristen i henhold til tvangsauktionsvilkårene punkt 6 A a. Disse morarenter vil blive opkrævet med en efterfølgende termin/indfrielse.

Opmærksomheden henledes på, at ejendommens beskrivelse i et vist omfang er baseret på offentlige registre, som kan indeholde fejl. Hverken fogeden eller rekvirenten kan drages til ansvar for sådanne fejl.

Opnår de i nærværende salgsopstilling anførte realkreditinstitutter ved tvangsauktion kun delvis dækning for deres tilgodehavende, tager realkreditinstitutterne forbehold om eventuelt at lade restgælden være dækket før restancer.

Realkreditlånene forfalder i henhold til deres indhold til indfrielse ved ejerskifte.

Når auktionskøber skal indfri realkreditlånet, gøres opmærksom på tvangsauktionsvilkårenes punkt 6, hvorefter auktionskøber bærer evt. kurstab samt tab ved, at kontantlån med særlige indfrielsesvilkår må indfries med et større beløb end lånets kontante pålydende. Desuden indfries realkreditlånet til opsigelseskursen eller markedskursen, som kan være over 100. Såfremt auktionskøber ønsker at straksindfri med differencerente, skal auktionskøber ligeledes betale differencerenten. Auktionskøber opfordres til at rette henvendelse til realkreditinstituttet for at få oplysning om indfrielsesvilkår, herunder kurser.

Auktionskøber skal i henhold til Lovgivningen omkring Hvidvask og Terrorfinansiering legitimere sig over for Jyske Realkredit A/S.

Privatpersoner skal udlevere farvekopi af sundhedskort samt farvekopi af pas eller kørekort.  
Selskaber skal udlevere udskrift fra Det centrale virksomhedsregister, kopi af selskabets ejerforhold samt legitimation for selskabets reelle ejere (privatpersoner).



# KØBERVEJLEDNING - TVANGSAUKTION OVER FAST EJENDOM

## 1. Salgsopstilling.

Salgsopstillingen er auktionens vigtigste dokument. Den skal indeholde oplysning om salgsvilkårene og andre væsentlige forhold.

Salgsvilkårene er justitsministeriets auktionsvilkår, der findes i salgsopstillingen. Eventuelle fravigelser meddeles på auktionsmødet.

Salgsopstillingen udfærdiges af den, der har anmodet om auktionen (rekvirenten) eller dennes advokat.

Salgsopstillingen kan ses på eller downloades fra internettet, hvor der annonceres og informeres om tvangsauktioner. Retterne tilbyder gratis wifi.

## 2. Købesummen

Den samlede købesum består af budsummen med tillæg af størstebeløbet. Størstebeløbet er det beløb, der skal betales ud over budsummen, og består af fortrinsberettigede krav og sagsomkostninger. Størstebeløbet oplyses under auktionen. Beløbet er anslået i salgsopstillingen.

Derudover skal en køber betale en auktionsafgift på 1.500 kr. Hertil kommer udgifter til tinglysning.

## 3. Budgivningen

Alle kan byde på en tvangsauktion.

Når man byder, skal man oplyse, hvem man byder for.

Byder man for andre, skal man medbringe skriftlig original fuldmagt.

Byder man for et selskab eller lignende, skal man medbringe en aktuel tegningsudskrift.

Det er ikke muligt at byde skriftligt eller via elektroniske medier.

Fogedretten kan kræve, at man straks sandsynliggør, at man kan opfylde sit bud. Bud på auktion er bindende.

Bud på 1. auktion er bindende i 6 uger, hvis der skal holdes ny auktion.

## 4. Sikkerhed

Højstbydende skal stille sikkerhed for auktionsvilkårenes opfyldelse.

Sikkerheden udgør:

- dækkede restancer (salgsopstillingen kolonne 3)
- ¼ af de dækkede hæftelser, der kan kræves udbetalt (salgsopstillingens kolonne 4) og
- størstebeløbet



I salgsoptstillingen findes en foreløbig beregning. Det nøjagtige beløb afhænger af budets størrelse og kan derfor først beregnes efter budgivningen.

Sikkerheden kan kræves stillet straks, når budgivningen er sluttet. Man kan ikke indrette sig på, at man kan få mulighed for at gå i banken, kontakte sin advokat eller lignende.

På auktionsmødet vil fogedretten normalt tillade, at højestbydende får en frist på op til 7 dage til at stille sikkerheden, hvis man straks stiller sikkerhed for omkostningerne til et nyt auktionsmøde ("den lille sikkerhed"). Beløbet udgør normalt op til 10.000 kr. og fastsættes af fogedretten under auktionsmødet.

Sikkerhed kan stilles ved:

- kontanter
- bankgaranti (ikke tidsbegrænset eller betinget)
- advokatindståelse (kun hvis rettighedshaverne accepterer dette)
- "Den lille sikkerhed" kan stilles ved MobilePay. Overførslen skal i så fald "swipes" over for fogeden med angivelse af AS-nummeret i emnefeltet.

Sikkerhed kan ikke stilles ved Dankort/hævekort, lånebevis, dokumentation for nødvendige midler på bankkonto, udenlandsk valuta o.lign.

Vær opmærksom på, at sikkerheden ikke kan bruges til at betale med. Stilles sikkerheden kontant, skal man bruge "dobbelt" likviditet.

Sikkerheden frigives først, når det er dokumenteret, at auktionsvilkårene er opfyldt.

## 5. Ny auktion

Ejeren og udækkede rettighedshavere kan anmode om ny auktion.

Den, der anmoder om ny auktion, skal stille sikkerhed for omkostningerne herved. Beløbet udgør normalt op til 10.000 kr.

Udækkede rettighedshavere og ejeren kan indgå en hammerslagsaftale. En hammerslagsaftale er en aftale om, at den ny auktion kan tilbagekaldes af den, som har anmodet om ny auktion. Konsekvensen er, at ejendommen sælges til højestbydende på 1. auktion, og at ny auktion ikke afholdes.

## 6. Råderet over ejendommen

En køber får først rådighed over ejendommen, når fogedretten har modtaget hele sikkerhedsstillelsen for auktionsvilkårenes opfyldelse.

Skal der holdes ny auktion, får køberen først rådighed over ejendommen, når den ny auktion har været afholdt.

En køber skal forrente den dækkede gæld fra tidspunktet for første auktion.

## 7. Auktionsskøde

Via [www.tinglysning.dk](http://www.tinglysning.dk) kan køber selv oprette et auktionsskøde, når auktionsafgiften og eventuel moms er betalt. Køber skal vedhæfte en udskrift af auktionsbogen og samtykkeerklæringer fra samtlige, dækkede rettighedshavere i kolonneopstillingen og alle de rettighedshavere, der har beløb til gode ud over auktionsbuddet - det, der kaldes størstebeløbet. Ingen af dokumenterne må indeholde oplysninger om personnumre.

Køber skal orientere fogedretten, når et digitalt skøde er klar til underskrift og i den forbindelse oplyse under hvilket navn, dokumentet kan søges frem.

Hvis ejendommen skal videresælges, sparer man tinglysningsafgift ved at oprette et transportskøde, hvorved retten til at få udstedt auktionsskøde overdrages. Transportskødet skal også vedhæftes sammen med de andre dokumenter.

Køber skal selv sørge for at få tinglyst auktionsskødet og at anmode Tinglysningsretten om at slette helt eller delvist udækkede hæftelser.

Du kan læse mere om digitale auktionsskøder [her](#)

Køber skal endvidere betale en tinglysningsafgift. Se tinglysningsafgiftsloven og SKAT.dk - tinglysningsafgiftsvejledningen.

## Beskrivelse af ejendommen beliggende Sølgårdsvej 88, 9381 Sulsted

Tinglyst areal 5922 m<sup>2</sup> heraf vej 255 m<sup>2</sup>. Bebygget areal udgør 181 m<sup>2</sup> fordelt ved et boligareal på 101 m<sup>2</sup>, annex på 30 m<sup>2</sup> og overdækket skur/lade på 50 m<sup>2</sup>. Hertil kommer et tagetageareal i boligen på 57m<sup>2</sup>, hvilket giver et samlet boligareal på 158 m<sup>2</sup>.

Ejendom opført i år 1878 (til-/ombygget i 1990), med hvid-/gråpudsede vægge og gavle, brune trævinduer og mørke/grå teglsten på taget. I år 1990 er der tilbygget et anneks til boligen. Annekset er opført i træ, med sortmalede trævægge, hvide trævinduer og sorte tagstensplader (metal eller plast).

Idet der er tale om en ældre bolig og ejendom, må køber forvente udbedringer af flere forhold ved ejendommen, herunder nedrivning, istandsættelse/renovering af hele eller flere forhold ved bygningerne.

Det overdækkede skur/lade er slidt og af ældre dato, hvorfor køber må forvente omfattende istandsættelse eller nedrivning heraf. Desuden er der opstillet ældre, slidt, tidligere togvogn, samt hertil bygget skur på ejendommen, som tidligere anvendt til læskur el.lign. til dyrehold. Køber må ligeledes forvente omfattende istandsættelse eller nedrivning heraf.

Det er oplyst, at alle boligens radiatorer er afmonteret og placeret uden for boligen, samt pille fyr afmonteret, idet tredjemand ulovligt har forsøgt at sælge aktiver fra ejendommen uden nuværende ejers tilladelse. Ejendommen står derfor uden varmekilde. Forholdet er anmeldt til politiet af nuværende ejer. Det skal derfor yderligere være oplyst, at det er uvist hvorvidt radiatorer og pille fyr igen bliver monteret, hvorfor køber må skulle påregne at afholde udgifterne hertil.

Ejendommen er indrettet som følger:

Entre/værksted/fyrrum: med grønmalet støbt gulv, hvidpudset vægge og hvidmalet hvælving loft. Rummet har 4 ældre trævinduer, hver med ét glasfelt, som kan åbnes. Der er opstillet pille fyr, som er delvis afmonteret. Derudover er der opsat værkstedsborde og hylder til opbevaring. Der er et separat rum, hvor varmtvandsbeholder er monteret. Rummet opvarmes med én radiator, som var afmonteret og placeret uden for boligen ved besigtigelsen. Fra entre/værksted/fyrrum er der adgang til fordelingsgang/opgang til 1. sal.

Fordelingsgang/opgang til 1. sal (st.): med delvis lyst trægulv og lyse/gullige fliser på gulvet, delvis hvide og lyserøde tapetserede vægge og lyst træloft. Fordelingsgangen har to ældre trævinduer med ét glasfelt, samt (tidligere)hoveddør ud til anneks. Fordelingsgangen opvarmes med én radiator, som var afmonteret og placeret uden for boligen ved besigtigelsen. Fra fordelingsgangen/opgang til 1. sal er der videre adgang til, entre/værksted, værelse 1 (st.) badeværelse (st.), stue (st.), 1. salen og anneks.

Toilet/badeværelse (st.): med delvise gullige/lyse fliser og hvidtapetserede vægge, lyst træloft og lyse/gullige fliser på gulvet. Der er ét ældre trævindue med ét glasfelt, som kan åbnes. Badeværelset har et bruseområde, hvilket er afskærmet med en glasvæg. Der er opsat badeværelsesmøblement med gullige over- og underskabe, skuffer, samt påmonteret hvid plast håndvask. Badeværelset opvarmes med én radi-

ator, som var afmonteret og placeret uden for boligen ved besigtigelsen. Fra toilet/badeværelse er der adgang til fordelingsgang/opgang til 1. sal.

Værelse 1 (st.): med lyst trægulv, delvis blå og hvidtapetserede vægge, samt lyst træloft. På værelset er der ét ældre trævindue med ét glasfelt, som kan åbnes. Der er indbygget skabelement, med hvide træfronter. Værelset opvarmes med én radiator, som var afmonteret og placeret uden for boligen ved besigtigelsen. Fra værelse 1 er der adgang til fordelingsgang/opgang til 1. sal.

Stue (st.): med lyst laminatgulv, delvis hvid og blå tapetserede vægge, samt lyst træloft. Stuen har fem ældre trævinduer, hver med ét glasfelt, hvor alle kan åbnes. Stuen opvarmes med to radiator, som var afmonteret og placeret uden for boligen ved besigtigelsen. Fra stuen er der adgang til køkken og fordelingsgang/opgang til 1. sal.

Køkken (st.): med lyst laminatgulv, lyst træloft og lyserød tapetserede vægge, samt gullig flise påsat væggen henover, langs med bordpladen. I køkkenet er der fem ældre trævinduer, hver med ét glasfelt, hvoraf tre kan åbnes. Køkkenet med over- og underskabe, skuffer og låger, samt lyse træfronter. Der er monteret en grålig/lys laminatbordplade med sølv stålvaske. Køkkenet er derudover med ældre hvidt Hotprint Ariston køleskab, ældre hvidt Bosch køle-/fryseskab, ældre sort keramisk kogeplade af mærket Siemens, ældre hvid Voss emhætte og ældre ovn af mærket Whirlpool. Køkkenet opvarmes med radiator, som var afmonteret og placeret uden for boligen ved besigtigelsen. Fra køkkenet er der adgang til stuen.

Trappeopgang/repos/fordelingsgang (1. sal): med lyst slidt gulvtæppe på gulvet, delvis grøn-, lyserød- og hvidtapetserede vægge, samt lyst træloft (delvist skråloft). Trappeopgangen fra stueetagen er i hvidmalet træ, med lyst gulvtæppe på trinene. Der er hvidt trægelænder rundt om trappeopgangen på 1. salen. Fra Trappeopgang/repos/fordelingsgang, er der adgang til soveværelse (1. sal), værelse 2 (1. sal) og værelse 3 (1. sal).

Soveværelse (1. sal): med sorttapetserede vægge, lyst træloft (delvist skråloft) og gulv belagt med slidt sort gulvtæppe. Der er skåret et udsnit fri af gulvtæppet i hjørnet af soveværelset. Soveværelset har ét ældre trævindue i gavlvæggen, med ét glasfelt, som kan åbnes. Der er indbygget skabe med hvide trælåger langs den ene væg. Soveværelset opvarmes med én radiator, som var afmonteret og placeret uden for boligen ved besigtigelsen. Fra soveværelset er der adgang til fordelingsgangen (1.sal).

Værelse 2 (1. sal): med lyst gulvtæppe, delvis grøn- og hvidtapetserede vægge, samt lyst slidt gulvtæppe. Værelset har ét ældre skråvindue i træ, som kan åbnes. Værelset opvarmes med én radiator, som var afmonteret og placeret uden for boligen ved besigtigelsen. Fra værelset er der adgang til fordelingsgangen (1. sal).

Værelse 3 (1. sal): med slidt gråligt gulvtæppe, hvidtapetserede vægge og lyst træloft. Værelset har et ældre skråvindue i træ, som kan åbnes. Værelset opvarmes med én radiator, som var afmonteret og placeret uden for boligen ved besigtigelsen. Fra værelset er der adgang til fordelingsgang (1. sal).

Anneks: tilbygget boligen og opført i træ. Adgang til anneks via dør fra fordelingsgang/opgang til 1. sal i boligen, samt via dør ude fra. Anneks er med entre/fordelingsgang, med gråt laminatgulv, delvis lyst og

sortmalet træ på vægge, samt lyst træloft. Der er ét stort vinduesparti i entre/fordelingsgang med fire glas felter, hvoraf to kan åbnes. Entreen/fordelingsgangen opvarmes med radiator, som var afmonteret og placeret uden for boligen ved besigtigelsen. Derudover har annekset ét værelse opdelt i to af halvæg. Værelset er med gråt laminatgulv, lyse trævægge og lyst træloft. På værelset er der er fire ældre sprosse trævinduer, hver med seks felter. Tre af vinduerne kan åbnes. Fra værelset er der adgang til anneksets fordelingsgang/entre, samt adgang til udenfor, via ældre slidt trædør/terrassedør med sprossevinduer.

Skur/lade: opført i træ, delvist beklædt med røde og sølv stålplader på siderne og eternitplader på taget.

Ejendommen opvarmes med centralvarme med én fyringsenhed

Ejendommen er beliggende i landzone.

Ejendommen er tilsluttet afløb ved mekanisk rensning med nedsivningsanlæg med tilladelse

Ejendommen er tilsluttet privat vandforsyningsanlæg

*Hvis der er lukket for forsyning med varme/el må påregnes genåbningsgebyr.*

Der tages forbehold for, at der kan være uoverensstemmelse mellem BBR-meddelelse og de faktiske forhold.

Tvangsauktionskøber opfordres til straks at foretage relevant aflæsning af forbrugsmålere og foretage indberetning til de relevante forsyningsselskaber vedr. el, vand og evt. gas og fjernvarme.

For yderligere oplysninger om ejendommen henvises til [www.dingeo.dk](http://www.dingeo.dk) og [www.weblager.dk](http://www.weblager.dk) under den kommune, som ejendommen er beliggende i.

Besigtigelse foretaget den 6. maj 2024 / CHS

# Tingbogsattest



Udskrevet: 13.05.2024 15:16:11

---

**Ejendom:**  
**Adresse:** Sølgårdvej 88  
9381 Sulsted

**BFE-nummer:** 3260456

**Dato:** 07.12.1995  
**Landsejerlav:** Sindholt, Ajstrup  
**Matrikelnummer:** 0001d  
**Areal:** 5922 m2  
**Heraf vej:** 255 m2

---

## Adkomster

---

**Dokument:**  
**Dokumenttype:** Skøde  
**Dato/løbenummer:** 19.09.2005-97498-76

---

**Adkomsthavere:**  
**Navn:** Line Dahl Larsen  
**Cpr-nr.:** 010879-\*\*\*\*  
**Ejerandel:** 1 / 2

**Navn:** Søren Corneliussen  
**Cpr-nr.:** 121278-\*\*\*\*  
**Ejerandel:** 1 / 2

---

**Købesum:**  
**Kontant købesum:** 855.000 DKK  
**Købesum i alt:** 855.000 DKK

---

**Dato for overtagelse:**  
19.09.2005

---

## Hæftelser

---

**Dokument:**

Dato/løbenummer: 20.09.2005-98140-76  
Prioritet: 2  
Dokumenttype: Realkreditpantebrev  
Hovedstol: 704.000 DKK  
Rente: var

---

**Kreditorer:**  
Navn: Jyske Realkredit A/S  
Cvr-nr.: 13409838

---

**Tillægstekst:**  
Anmærkning  
anm byrder  
  
Tillægstekst  
med særlige vilkår om afdragsfrihed

---

**Dokument:**  
Dato/løbenummer: 30.07.1990-31147-76  
Prioritet: 3  
Dokumenttype: Ejerpantebrev  
Hovedstol: 213.000 DKK  
Rente: var

---

**Senest påtegnet:**  
Dato: 20.03.2013 07:58:52

---

**Kreditorer:**  
Navn: Line Dahl Larsen  
Cpr-nr.: 010879-\*\*\*\*  
  
Navn: Søren Corneliusen  
Cpr-nr.: 121278-\*\*\*\*

---

**Meddelelshavere:**  
Navn: Sydbank A/S  
Cvr-nr.: 12626509

---

**Fuldmagtsbestemmelser:**  
Fuldmagtshaver:  
Navn: Sydbank A/S  
Peberlyk 4  
6200 Aabenraa  
Cvr-nr.: 12626509

---

**Underpant:**  
Dato/løbenummer: 01.09.2009-0003927098  
Prioritet: 1  
Underpantsbeløb: 213.000 DKK  
Underpanthavere: Sydbank A/S  
12626509

---

---

**Dokument:**  
Dato/løbenummer: 22.11.2011-1003099153  
Prioritet: 4  
Dokumenttype: Ejerpantebrev  
Hovedstol: 170.000 DKK  
Særlige lånevilkår: Rentetilpasning

---

---

**Kreditorer:**  
Navn: Line Dahl Larsen  
Cpr-nr.: 010879-\*\*\*\*  
  
Navn: Søren Corneliussen  
Cpr-nr.: 121278-\*\*\*\*

---

---

**Debitorer:**  
Navn: Line Dahl Larsen  
Cpr-nr.: 010879-\*\*\*\*  
  
Navn: Søren Corneliussen  
Cpr-nr.: 121278-\*\*\*\*

---

---

**Fuldmagtsbestemmelser:**  
Fuldmagtshaver:  
Navn: DANSKE BANK A/S  
Holmens Kanal 2  
1060 København K  
Cvr-nr.: 61126228

---

## Servitutter

---

**Dokument:**  
Dato/løbenummer: 18.03.1955-924431-76  
Prioritet: 1  
Dokumenttype: Servitut  
  
Akt nr: 76\_B-N\_530

---



Arealanvendelse: Højdebegrænsning

Andet: Andet

Tillægstekst: Tillægstekst  
Dok om oversigt mv

---

## Øvrige oplysninger

Ejendomsvurdering:  
Ejendomsværdi: 680.000 DKK  
Grundværdi: 80.900 DKK  
Vurderingsdato: 01.10.2020  
Kommunekode: 0851  
Ejendomsnummer (BBR-nr.): 269266

Indskannet akt:  
Akt nr: 76\_F-N\_4

## Bettina Stokvis Horsleben

---

**Fra:** Opkrævning - fællespostkasse <opkfinans@aalborg.dk>  
**Sendt:** 1. maj 2024 09:33  
**Til:** Bettina Stokvis Horsleben  
**Emne:** SV: Tvangsauktion den 20. juni 2024 over ejendommen Sølgårdsvej 88, 9381 Sulsted, tilhørende Lien Dahl Larsen og Søren Corneliussen (Mit sagsnr.:576-540330 MK/bs)

Hej Bettina.

*Vedr. forfalden gæld på ejendomsskat før 31.12.2023 og rottebekæmpelse/digelag er restancen kr. 0,00. Rottebekæmpelse for 2024 pr. 01.02.2024 er betalt.*

*Der er ikke indefrosset grundskyld på ejendommen.*

Venlig hilsen

Lise Hammerholt  
**Opkrævningen**  
Finanskontoret  
Økonomi og Erhverv  
Boulevarden 13  
9000 Aalborg  
Tlf. 9931 1830

[www.aalborg.dk](http://www.aalborg.dk)  
[facebook.com/aalborgkommune](https://facebook.com/aalborgkommune)  
[www.linkedin.com/company/aalborg-kommune/](https://www.linkedin.com/company/aalborg-kommune/)



Kommunen må efter reglerne i databeskyttelseslovgivningen kun kommunikere om fortrolige og følsomme oplysninger via sikker kommunikation. Hvis du giver os personoplysninger, bliver de registreret. Læs om dine rettigheder og hvordan vi behandler personoplysninger på [www.aalborg.dk/gdpr](http://www.aalborg.dk/gdpr)

**Fra:** Bettina Stokvis Horsleben <BS@vingaardshus.dk>  
**Sendt:** 24. april 2024 13:00  
**Til:** Opkrævning - fællespostkasse <opkfinans@aalborg.dk>  
**Emne:** Tvangsauktion den 20. juni 2024 over ejendommen Sølgårdsvej 88, 9381 Sulsted, tilhørende Lien Dahl Larsen og Søren Corneliussen (Mit sagsnr.:576-540330 MK/bs)

Jeg kan hermed oplyse, at jeg vegne Jyske Realkredit A/S, har begæret tvangsauktion over ovennævnte ejendom.

Tvangsauktionen er berammet til den 20. juni 2024.

Jeg hører gerne, om Aalborg Kommune har et fortrinsberettiget krab der skal medtages på tvangsauktionen.

Venlig hilsen

**Bettina Stokvis Horsleben**  
Juridisk sagsbehandler

D +45 46 92 92 16  
@ BS@vingaardshus.dk  
Bank 5079-0004400098

Ejerbolig / Boligskat / Boligkøb

## Boligkøb

Se, hvad du skal være opmærksom på, når du har købt en ny bolig.



### Ret din forskudsopgørelse

Hvis du har købt en ejerbolig, skal du betale ejendomsværdiskat og grundskyld af den.

De 2 skatter betales via din forskudsopgørelse. Du skal derfor oplyse om din nye bolig på forskudsopgørelsen.

På skat.dk kan du se, hvordan du gør. Du kan også læse om særlige skatteregler ved forældre køb, bolig i udlandet og køb af bolig i Danmark, mens du bor i udlandet.

[Læs mere om boligkøb på skat.dk](#)

### Ny bolig i 2024 – hvad bliver skatten?

Den 1. januar 2024 fik vi nye boligskatteregler. Det betyder, at skatten på din nye bolig kan være højere end den, der blev betalt sidste år. Her kan du få en idé om skatten på din nye bolig.

## Din boligskat i 2024, hvis du overtog efter årsskiftet

Q Sølgårdvej 88, 9381 Sulsted

Sølgårdvej 88, 9381 Sulsted

FAQ

Ejerbolig / Boligskat / Boligkøb

## Boligkøb

Se, hvad du skal være opmærksom på, når du har købt en ny bolig.



### Ret din forskudsopgørelse

Hvis du har købt en ejerbolig, skal du betale ejendomsværdiskat og grundskyld af den.

De 2 skatter betales via din forskudsopgørelse. Du skal derfor oplyse om din nye bolig på forskudsopgørelsen.

På skat.dk kan du se, hvordan du gør. Du kan også læse om særlige skatteregler ved forældre køb, bolig i udlandet og køb af bolig i Danmark, mens du bor i udlandet.

[Læs mere om boligkøb på skat.dk](#)

### Ny bolig i 2024 – hvad bliver skatten?

Den 1. januar 2024 fik vi nye boligskatteregler. Det betyder, at skatten på din nye bolig kan være højere end den, der blev betalt sidste år. Her kan du få en idé om skatten på din nye bolig.

## Din boligskat i 2024, hvis du overtog efter årsskiftet

Q Sølgårdvej 88, 9381 Sulsted

Sølgårdvej 88, 9381 Sulsted

FAQ

Ejendomsværdiskat

**3.472 kr.**

Grundskyld


**2.534 kr.**

Samlet boligskat

**6.006 kr.**

8 12 = 211,16

Jan 211,16  
Feb. 211,16  
Marts 211,16  
April 211,16  
Maj 211,16  
Juni 211,16



Tallene viser ejendommens maksimale boligskat i 2024.

⊙ Hvad tager den simple beregner ikke højde for?

## Foreløbig skat af en foreløbig vurdering

I 2024 skal du betale boligskat af en offentlig ejendomsvurdering for 2022 – eller 2023 i enkelte tilfælde. Men de er ikke klar. Derfor betaler du i første omgang en foreløbig skat af en foreløbig vurdering. Det er også den foreløbige vurdering, som beregneren ovenfor bygger på, når den udregner din boligskat i 2024.

Du kan ikke klage over den foreløbige vurdering. Men der er en særlig mulighed for at få den ændret, hvis du fx vil sælge eller har købt en bolig efter den 11. september 2023.

## Mulighed for at ændre den foreløbige vurdering

Som køber har du mulighed for at få ændret den foreløbige vurdering, så den afspejler den faktiske handelspris omregnet til 2022-niveau. Det er den pris, som ejendommen ville have haft, hvis den var købt den 1. januar 2022 (eller 2023 i enkelte tilfælde). På den måde kan du få tilpasset den foreløbige boligskat, indtil den endelige vurdering kommer, og skatten bliver genberegnet og efterreguleret.

Hvis du vil sælge din bolig, kan du få ændret den foreløbige vurdering, så den svarer til udbudsprisen omregnet til 2022-niveau.

## Ændring i ejendomsværdi kræver forskel på mindst 20 %

Ejendomsværdien i din foreløbige vurdering kan kun ændres, hvis den er 20 % højere eller lavere end den omregnede udbudspris/handelspris i 2022-niveau. Hvis denne

Aalborg Forsyning  
Norbis Park 100, 9310 Vodskov

---



Advokatfirmaet Vingaardshus A/S  
Att. Bettina Stokvis Horsleben  
Vingaardsgade 22  
9000 Aalborg

Dato: 25-04-2024  
Kundenr.: 219013  
Kontraktnr.: 1717889  
Tlf.nr. 9931 9352 / 2519 9445

## Tvangsauktion på ejendommen Sølgårdvej 88, 9381 Sulsted.

Der er pr. 20.06.2024 begæret tvangsauktion under retten i Aalborg.

Derfor bedes der taget forbehold for eventuel restance på 3.000,00 kr. til dækning af skønnede udgifter vedrørende skorstensfejning og renovation, der hæfter med fortrinsret i ejendommen.

### Aflæsning af din måler

Husk at aflæse vandmåleren efter auktionsdagen, så vores kundeservice kan lave flytteopgørelse. For at oplyse os måler aflæsninger, kan formularen benyttes på vores hjemmeside [www.aalborgforsyning.dk](http://www.aalborgforsyning.dk).

### Har du spørgsmål?

Skulle du have spørgsmål, er du **altid** velkommen til at kontakte os – enten på telefon 9982 8299 eller på chat-ten, som du finder på vores hjemmeside.

Venlig hilsen

Mona Pindstrup

Aalborg Forsyning



## EJENDOMS DATA RAPPORT

Sølgårdvej 88, 9381  
Sulsted

Rapport købt 24/04 2024  
Rapport færdig 24/04 2024

# For ejendommen Sølgårdvej 88, 9381 Sulsted

---

Ejendommens adresse..... Sølgårdvej 88, 9381 Sulsted  
Kommune..... Aalborg  
Ejendomstype..... Beboelse.  
Ejerforhold..... Privatpersoner eller interessentskab  
Antal bestemte fast ejendomme..... 1  
Antal matrikelnumre..... 1  
Samlet grundareal..... 5922 m<sup>2</sup>  
Samlet bebygget areal..... 181 m<sup>2</sup>  
Samlet boligareal..... 158 m<sup>2</sup>  
Samlet erhvervsareal..... 0 m<sup>2</sup>

### Omfattede bestemt fast ejendomme

3260456

### Omfattede matrikelnumre

Matr.nr.: 1d, Sindholt, Astrup

---





## EJENDOMS DATA RAPPORT

Sølgårdvej 88, 9381  
Sulsted

Rapport købt 24/04 2024  
Rapport færdig 24/04 2024

# Vedrørende oplysninger i rapport

Det er desværre ikke muligt at trække oplysninger fra en række myndigheder og derfor indeholder ejendomsdatarapporten ikke følgende oplysninger:

Indhold	Myndighed	Kan fremsøges via/ved:
Ejendomsskat og Ejendomsbidrag	Vurderingsstyrelsen	<a href="https://vurderingsportalen.dk">vurderingsportalen.dk</a>
Statslig indefrysning af stigning i grundskyld og ejendomsværdiskat	Vurderingsstyrelsen	<a href="https://vurderingsportalen.dk">vurderingsportalen.dk</a>
Ejendomsskattebillet/Ejendomsbidragsbillet	Kommunen	<a href="https://www.borger.dk">www.borger.dk</a>
Kommunal indefrysning af grundskyldsstigning	Kommunen	<a href="https://www.borger.dk">www.borger.dk</a>
Forfalden gæld til kommunen	Kommunen	<a href="https://www.borger.dk">www.borger.dk</a>
Vurderingsmeddelelse	Vurderingsstyrelsen	<a href="https://vurderingsportalen.dk">vurderingsportalen.dk</a>
Huslejenævns sager	Huslejenævnet i kommunen	Kontakt kommunen

De relevante myndigheder kan give dig vejledning til hvordan du kan indhente oplysningen.





# EJENDOMS DATA RAPPORT

Sølgårdvej 88, 9381  
Sulsted

Rapport købt 24/04 2024  
Rapport færdig 24/04 2024

## Indhold

Resumé.....	5
Dette afsnit indeholder alle svar i ejendomsrapporten.	
<b>Bygninger.....</b>	<b>9</b>
BBR-meddelelsen.....	9
Energimærkning.....	9
Tilstandsrapport.....	10
Elinstallationsrapport.....	11
Byggesag.....	11
Byggeskadeforsikring.....	12
Olietanke.....	13
Fredede bygninger.....	13
Flexboligtilladelse.....	13
<b>Økonomi.....</b>	<b>15</b>
Ejendoms- og grundværdi.....	15
<b>Planer.....</b>	<b>16</b>
Zonestatus.....	16
Lokalplaner.....	16
Landzonetilladelser.....	17
Kommuneplaner.....	17
Spildevandsplaner.....	20
Varmeplaner.....	21
Varmeforsyning.....	22
Vejforsyning.....	23
Vejdirektoratets projekter.....	23
Hovedstadsområdets transportkorridorer.....	24
Landsplandirektiv "Baltic Pipe".....	24
Landsplandirektiv "Udviklingsområder".....	25
<b>Spildevand og drikkevand.....</b>	<b>27</b>
Aktuelle afløbsforhold.....	27
Tilladelser vedr. spildevandsforhold på ejendommen.....	27
Påbud vedr. spildevandsforhold på ejendommen.....	27
Medlemskab af spildevandsforsyning.....	28
Aktuel vandforsyning.....	28
Påbud/dispensationer/anbefalinger vedr. vandindvindingsanlæg/-boringer på ejendommen.....	28
Grundvand - Drikkevandsinteresser.....	29
Grundvand - Følsomme indvindingsområder.....	30
<b>Jordforurening.....</b>	<b>31</b>
Jordforureningsattest.....	31
Kortlagt jordforurening.....	31
Områdeklassificering.....	32
Påbud iht. jordforureningsloven.....	32
<b>Natur, skov og landbrug.....</b>	<b>33</b>
Fredskov.....	33
Majoratsskov.....	33

Beskyttet natur.....	34
Internationale naturbeskyttelsesområder.....	34
Landbrugspligt.....	36
<b>Fredede fortidsminder, bygge- og beskyttelseslinjer.....</b>	<b>37</b>
Fredede fortidsminder og fortidsmindebeskyttelseslinjer.....	37
Beskyttede sten- og jorddiger.....	38
Skovbyggelinjer.....	38
Sø- og åbeskyttelseslinjer.....	39
Kirkebyggelinjer.....	39
Klitfredningslinje.....	40
Strandbeskyttelseslinje.....	40
<b>Om ejendomsdatarapporten.....</b>	<b>42</b>

---

### **Følgende bilag kan hentes:**

- Jordforureningsattest\_1d\_Sindholt, Ajstrup\_721a2813-2409-4e9b-968a-87c6eb680f8a
  - Elinstallationsrapport\_3260456\_2049845
  - Tilstandsrapport\_3260456\_1304407
  - Tilstandsrapport\_3260456\_1399130
  - Tilstandsrapport\_3260456\_621698
  - Tilstandsrapport\_3260456\_914460
  - Energimaerkning\_3260456\_100214515
  - BBR\_meddelelse\_3260456
  - Vejforsyningkort\_1d\_Sindholt\_\_Ajstrup
-



## EJENDOMS DATA RAPPORT

Sølgårdvej 88, 9381  
Sulsted

Rapport købt 24/04 2024  
Rapport færdig 24/04 2024

# Resumé

---

## Bygninger

### BBR-meddelelsen

Findes der en BBR-meddelelse for ejendommen?..... Ja, se bilag  
Oplysninger er indhentet d. 24. april 2024

### Energimærkning

Hvad er ejendommens energimærke?..... Se detaljeret besvarelse  
Oplysninger er indhentet d. 24. april 2024

### Tilstandsrapport

Findes der en tilstandsrapport for ejendommen?..... Ja, se bilag  
Oplysninger er indhentet d. 24. april 2024  
Bemærk: Tilstandsrapporten er kun tilgængelig for ejer og/eller fuldmagtshaver.

### Elinstallationsrapport

Findes der en elinstallationsrapport for ejendommen?..... Ja, se bilag  
Oplysninger er indhentet d. 24. april 2024  
Bemærk: Elinstallationsrapport er kun tilgængelig for ejer og/eller fuldmagtshaver.

### Byggesag

Er der igangværende byggesag for ejendommen?..... Nej  
Oplysninger er indhentet d. 24. april 2024  
Bemærk: Visse byggesagstyper ikke registreres i BBR. Det kan f.eks. gælde byggesager vedr. tekniske anlæg (master, gylletanke m.v.) eller byggesager vedr. konstruktionsændringer i etageejendomme (gennembrydning af bærende vægge, udvendige altaner m.v.). Man skal også være opmærksom på, at byggesager, der ikke kræver ibrugtagningstilladelse, godt kan være afsluttet i BBR, selvom der stadig udestår nogle afsluttende dokumenter i sagen. Sådanne forhold vil ikke blive vist som verserende byggesag, men vil ofte være noteret på BBR-meddelelsen.

### Byggeskadeforsikring

Er der bygninger på ejendommen, som er dækket af byggeskadeforsikring?..... Nej  
Oplysninger er indhentet d. 24. april 2024  
Bemærk: Oplysninger vedr. byggeskadeforsikring er opdelt i oplysninger fra hhv. BBR og BSFS. Eventuelle eftersynsrapporter er kun tilgængelige for ejer og/eller fuldmagtshaver.

### Olietanke

Er der registreret oplysninger om olietanke på ejendommen?..... Nej  
Oplysninger er indhentet d. 24. april 2024  
Bemærkning: Olietankens registrering i BBR er ikke i sig selv en garanti for at tanken er lovlig. Der vises ikke oplysninger om tanke, der er fjernet fra ejendommen

### Fredede bygninger

Er der registreret fredede bygninger på ejendommen?..... Nej  
Oplysninger er indhentet d. 24. april 2024

### Flexboligtilladelse

Er der registreret flexboliger på ejendommen?..... Nej  
Oplysninger er indhentet d. 24. april 2024

---

## Økonomi

### Ejendoms- og grundværdi

Hvad er ejendommens værdi ifølge den offentlige vurdering?.... Ejendommen er endnu ikke vurderet efter den seneste Ejendomsvurderingslov  
Oplysninger er indhentet d. 24. april 2024  
Bemærk: I Ejendomsdatarapporten vises kun de endelige vurderinger, være derfor opmærksom på, at dette kan afvige fra boligbeskatningsgrundlaget, som kan være på grundlag af foreløbige vurderinger. Fejl eller mangler i BBR-oplysninger har en stor betydning for beregning af ejendomsvurdering. Det er boligejerens

ansvar at opdatere oplysningerne via. <https://ret.bbr.dk/>. Ydermere, skal man være opmærksom på ejendomsvurdering og kompensation i dødsbo. Hvis der findes en ny ejendomsvurdering af afdødes ejendom, kan den bruges i dødsboet. Læs mere på <https://www.vurderingsportalen.dk/ejebolig/ejendomsvurdering/emner-vejledninger-og-frister/ejendomsvurdering-og-kompensation-i-doedsbo>.

---

## Planer

### Zonestatus

Hvilken zonestatus er registreret for ejendommen?..... Landzone  
Oplysninger er indhentet d. 24. april 2024

### Lokalplaner

Foreligger der lokalplaner eller lokalplanforslag for ejendommen?..... Nej  
Oplysninger er indhentet d. 24. april 2024  
Bemærk: Anvendelses- og delområdespecifikke oplysninger for lokalplaner kan læses i plandokumentet for lokalplanen.

### Landzonetilladelser

Er der givet en landzonetilladelse til ejendommen?..... Nej  
Oplysninger er indhentet d. 24. april 2024

### Kommuneplaner

Foreligger der kommuneplaner eller kommuneplanforslag for ejendommen?..... Ja  
Oplysninger er indhentet d. 24. april 2024  
Bemærk: Anvendelsesspecifikke oplysninger for kommuneplanrammer kan læses i plandokumentet for kommuneplanrammen.

### Spildevandsplaner

Er ejendommen beliggende indenfor en spildevandsplan?..... Ja  
Oplysninger er indhentet d. 24. april 2024  
Bemærk: Kloaktyper omtalt i planer er ikke nødvendigvis den samme som de aktuelle afløbsforhold på ejendommen.

### Varmeplaner

Foreligger der varmeplaner for ejendommen?..... Nej  
Oplysninger er indhentet d. 24. april 2024

### Varmeforsyning

Er der mulighed for kollektiv varmforsyning eller er der forsyningsforbud?..... Nej  
Oplysninger er indhentet d. 24. april 2024  
Bemærk, at oplysningen er opdelt i hhv. Forsyningsområde, Område med forsyningsforbud samt Område med tilslutningspligt. Aktuell varmforsyning kan ses af BBR meddelelsen.

### Vejforsyning

Hvad er vejstatus for vejene i området omkring ejendommen?..... Se bilag  
Oplysninger er indhentet d. 24. april 2024

### Vejdirektoratets projekter

Er ejendommen beliggende nær Vejdirektoratets projekter?..... Nej  
Oplysninger er indhentet d. 24. april 2024

### Hovedstadsområdets transportkorridorer

Er ejendommen helt eller delvist beliggende indenfor hovedstadsområdets transportkorridorer?..... Nej  
Oplysninger er indhentet d. 24. april 2024

### Landsplandirektiv "Baltic Pipe"

Er ejendommen helt eller delvist beliggende indenfor arealreservationen for Baltic Pipe?..... Nej  
Oplysninger er indhentet d. 24. april 2024

### Landsplandirektiv "Udviklingsområder"

Er ejendommen helt eller delvist beliggende indenfor et udviklingsområde?..... Nej  
Oplysninger er indhentet d. 24. april 2024

---

## Spildevand og drikkevand

### Aktuelle afløbsforhold

Er der aktuelle afløbsforhold registreret for ejendommen?..... Ja  
Oplysninger er indhentet d. 24. april 2024

### Tilladelser vedr. spildevandsforhold på ejendommen

Er der registreret tilladelser vedr. spildevandsforhold på ejendommen?..... Ja  
Oplysninger er indhentet d. 24. april 2024

### Påbud vedr. spildevandsforhold på ejendommen

Er der registreret påbud vedr. spildevandsforhold på ejendommen?..... Nej  
Oplysninger er indhentet d. 24. april 2024

### Medlemskab af spildevandsforsyning

Er der registreret medlemskab af spildevandsforsyningsselskab på ejendommen?..... Nej  
Oplysninger er indhentet d. 24. april 2024

### Aktuel vandforsyning

Er der aktuel vandforsyning registreret for ejendommen?..... Ja  
Oplysninger er indhentet d. 24. april 2024

### Påbud/dispensationer/anbefalinger vedr. vandindvindingsanlæg/-boringer på ejendommen

Findes der på ejendommen vandindvindingsanlæg/-boringer, hvortil der er udstedt påbud eller givet kogeambefaling?..... Nej  
Oplysninger er indhentet d. 24. april 2024

### Grundvand - Drikkevandsinteresser

Er ejendommen beliggende i et område med drikkevandsinteresser?..... Ja  
Oplysninger er indhentet d. 24. april 2024

### Grundvand - Følsomme indvindingsområder

Er ejendommen beliggende i et følsomt indvindingsområde?..... Nej  
Oplysninger er indhentet d. 24. april 2024

---

## Jordforurening

### Jordforureningsattest

Findes der jordforureningsattest for ejendommen?..... Ja, se bilag  
Oplysninger er indhentet d. 24. april 2024

### Kortlagt jordforurening

Er der kortlagt jordforurening for ejendommen?..... Nej  
Oplysninger er indhentet d. 24. april 2024

### Områdeklassificering

Er ejendommen beliggende i et område klassificeret som er lettere forurenet?..... Nej  
Oplysninger er indhentet d. 24. april 2024

### Påbud iht. jordforureningsloven

Er der på ejendommen registreret påbud iht. jordforureningsloven i arealinformationssystemet (DAI)?..... Nej  
Oplysninger er indhentet d. 24. april 2024

---

## Natur, skov og landbrug

### Fredskov

Er ejendommen pålagt fredskovspligt?..... Nej  
Oplysninger er indhentet d. 24. april 2024

### Majoratsskov

Er der noteret majoratsskov på ejendommen?..... Nej  
Oplysninger er indhentet d. 24. april 2024

### Beskyttet natur

Er der beskyttede naturtyper eller beskyttede vandløb på ejendommen?..... Nej  
Oplysninger er indhentet d. 24. april 2024  
Bemærk, at oplysningen er opdelt i hhv. "Beskyttede naturtyper" og "Beskyttede vandløb".

### Internationale naturbeskyttelsesområder

Er der arealer, der er udpeget som internationalt naturbeskyttelsesområde på ejendommen?..... Nej  
Oplysninger er indhentet d. 24. april 2024  
Internationale naturbeskyttelsesområder består af hhv. Fuglebeskyttelsesområder, Habitatområder samt Ramsarområder.

### Landbrugspligt

Er ejendommen pålagt landbrugspligt?..... Nej  
Oplysninger er indhentet d. 24. april 2024

---

## Fredede fortidsminder, bygge- og beskyttelseslinjer

### Fredede fortidsminder og fortidsmindebeskyttelseslinjer

Er der registreret fredede fortidsminder/fortidsmindebeskyttelseslinjer på ejendommen?..... Nej  
Oplysninger er indhentet d. 24. april 2024

### Beskyttede sten- og jorddiger

Er der beskyttede sten- eller jorddiger på ejendommen?..... Nej  
Oplysninger er indhentet d. 24. april 2024  
Bemærk: Oplysningen er vejledende og må derfor ikke anvendes til at afgøre, om der er beskyttede diger i et område.

### Skovbyggelinjer

Er ejendommen beliggende indenfor en skovbyggelinje?..... Nej  
Oplysninger er indhentet d. 24. april 2024  
Bemærk: Byggelinjen kan enten være registreret som gældende eller ophævet.

### Sø- og åbeskyttelseslinjer

Er ejendommen beliggende indenfor en sø- eller åbeskyttelseslinje?..... Nej  
Oplysninger er indhentet d. 24. april 2024  
Bemærk, at oplysningen er opdelt i hhv. Søbeskyttelseslinjer og Åbeskyttelseslinjer.

### Kirkebyggelinjer

Er ejendommen beliggende indenfor en kirkebyggelinje?..... Nej  
Oplysninger er indhentet d. 24. april 2024

### Klitfredningslinje

Er ejendommen beliggende indenfor en klitfredningslinje?..... Nej  
Oplysninger er indhentet d. 24. april 2024

### Strandbeskyttelseslinje

Er ejendommen beliggende indenfor en strandbeskyttelseslinje?..... Nej  
Oplysninger er indhentet d. 24. april 2024



## EJENDOMS DATA RAPPORT

Sølgårdvej 88, 9381  
Sulsted

Rapport købt 24/04 2024  
Rapport færdig 24/04 2024

# Bygninger

## BBR-meddelelsen

Findes der en BBR-meddelelse for ejendommen?..... Ja, se bilag

BBR-meddelelsen viser de oplysninger, kommunen har registreret om en ejendom i Bygnings- og Boligregistret (BBR). Oplysningerne på BBR-meddelelsen er et udtryk for de faktiske forhold på ejendommen, også selvom de ikke nødvendigvis er lovlige. Ansvar for oplysningernes rigtighed på BBR-meddelelsen ligger hos ejeren af ejendommen.

## BBR-meddelelsen

BBR-meddelelsen viser de oplysninger, kommunen har registreret om en ejendom i Bygnings- og Boligregistret (BBR). Oplysningerne på BBR-meddelelsen dækker bl.a. areal, beliggenhed, anvendelse, installationer, vand- og afløbsforhold og ydervægs- og tagdækningsmaterialer. Oplysningerne i BBR-meddelelsen skal afspejle de faktiske forhold på ejendommen - også selvom de ikke nødvendigvis er lovlige. Ansvar for at oplysningerne på BBR-meddelelsen er korrekte, ligger hos ejeren.

Oplysninger er indhentet d. 24. april 2024

BBR meddelelse..... Se bilag

Berører følgende BFE-numre/matrikelnumre  
BFE-nummer 3260456

### Kontaktoplysninger

Administrativ myndighed..... Kommunen

## Energimærkning

Hvad er ejendommens energimærke?..... Se detaljeret besvarelse

Et energimærke er en vurdering af en bygnings energimæssige tilstand. En bolig, der sælges, skal have et gyldigt energimærke udarbejdet af en energikonsulent.

## Energimærkning

Et energimærke er en vurdering af en bygnings energimæssige tilstand. En bolig, der sælges, skal have et gyldigt energimærke udarbejdet af en energikonsulent jf. bekendtgørelse om energimærkning af bygninger.

Oplysninger er indhentet d. 24. april 2024

Dato for indberetning af energimærke..... 31-03-2011

Husnummer..... 88

Bygningsnummer..... 1

Energiklasse..... G

Energimærkerapport..... Se bilag

Energimærket er gyldigt indtil..... 31-03-2018

Berører følgende BFE-numre/matrikelnumre  
BFE-nummer 3260456

### Kontaktoplysninger

Administrativ myndighed..... Energistyrelsen

Adresse..... Carsten Niebuhrs Gade 43, 1577 København V  
Telefonnummer..... 33926700  
Email..... emo-info@ens.dk  
Web..... <https://ens.dk/ansvarsomraader/energimaerking-af-bygninger>

---

## Tilstandsrapport

Findes der en tilstandsrapport for ejendommen?..... Ja, se bilag

En tilstandsrapport er resultatet af en bygningsgennemgang foretaget af en beskikket bygningsagkyndig. Tilstandsrapporten er en samlet skriftlig vurdering af en boligs synlige skader og tegn på skader.

Bemærk: Tilstandsrapporten er kun tilgængelig for ejer og/eller fuldmagtshaver.

---

## Tilstandsrapport

---

En tilstandsrapport er resultatet af en bygningsgennemgang foretaget af en beskikket bygningsagkyndig. Tilstandsrapporten er en samlet skriftlig vurdering af en boligs synlige skader og tegn på skader. Den bygningsagkyndige sammenligner boligen med andre boliger af samme type og alder - ikke et nyt hus. Udover tilstandsrapporten skal sælger for at anvende huseftersynsordningen have en autoriseret elinstallatørvirksomhed til at udarbejde en elinstallationsrapport med resultatet af en gennemgang af boligens elinstallationer. Se punktet Elinstallationsrapport. Huseftersynsordningen er frivillig, men en forudsætning for, at sælger kan undgå at hæfte for skjulte skader ved boligen, og at køber kan tegne en ejerskifteforsikring.

Oplysninger er indhentet d. 24. april 2024

### Tilstandsrapport - 621698

Løbenummer..... H-16-02875-0032  
Dato for indberetning..... 11-02-2016  
Tilstandsrapport..... Se bilag  
Berører følgende BFE-numre/matrikelnumre  
BFE-nummer 3260456

### Tilstandsrapport - 914460

Løbenummer..... H-11-00650-0056  
Dato for indberetning..... 31-03-2011  
Tilstandsrapport..... Se bilag  
Berører følgende BFE-numre/matrikelnumre  
BFE-nummer 3260456

### Tilstandsrapport - 1304407

Løbenummer..... H-05-02146-0262  
Dato for indberetning..... 19-07-2005  
Tilstandsrapport..... Se bilag  
Berører følgende BFE-numre/matrikelnumre  
BFE-nummer 3260456

### Tilstandsrapport - 1399130

Løbenummer..... H326196  
Tilstandsrapport..... Se bilag  
Berører følgende BFE-numre/matrikelnumre  
BFE-nummer 3260456

## Kontaktoplysninger

Administrativ myndighed..... Sikkerhedsstyrelsen  
Adresse..... Esbjerg Brygge 30, 6700 Esbjerg



Telefonnummer..... 33732000  
Email..... sik@sik.dk  
Web..... <https://www.sik.dk/>

---

## Elinstallationsrapport

Findes der en elinstallationsrapport for ejendommen?..... Ja, se bilag

En elinstallationsrapport er resultatet af en autoriseret elinstallatørvirksomheds gennemgang af bygningens elinstallationer under huseftersynsordningen. Rapporten giver en professionel og objektiv gennemgang af elinstallationernes tilstand.

Bemærk: Elinstallationsrapport er kun tilgængelig for ejer og/eller fuldmagtshaver.

---

## Elinstallationsrapport

---

En elinstallationsrapport indeholder resultatet af gennemgangen af bygningens el-installationer. Ved gennemgangen vurderes elinstallationernes funktionsdygtighed og hvorvidt de opfylder de krav, som var gældende, da de blev udført eller ændret. Udover elinstallationsrapporten skal sælger for at anvende huseftersynsordningen have en bygningssagkyndig til at udarbejde en tilstandsrapport med resultatet af en gennemgang af bygningernes synlige skader og tegn på skader. Se Tilstandsrapport. Huseftersynsordningen er frivillig, men er en forudsætning for at sælger kan undgå at hæfte for skjulte skader ved boligen, og for at køber kan tegne en ejerskifteforsikring.

Oplysninger er indhentet d. 24. april 2024

### Elinstallationsrapport - 2049845

Dato for indberetning..... 11-02-2016

Elinstallationsrapport..... Se bilag

Berører følgende BFE-numre/matrikelnumre  
BFE-nummer 3260456

### Kontaktoplysninger

Administrativ myndighed..... Sikkerhedsstyrelsen

Adresse..... Esbjerg Brygge 30, 6700 Esbjerg

Telefonnummer..... 33732000

Email..... sik@sik.dk

Web..... <https://www.sik.dk/>

---

## Byggesag

Er der igangværende byggesag for ejendommen?..... Nej

En byggesag vedrører nybyggeri, til/ombygning, ændret anvendelse eller nedrivning (hel eller delvis). Kommunen registrerer oplysninger om byggesagen i Bygnings- og Boligregistret (BBR), fx om byggeriets omfang, anmeldelse/ansøgning, tilladelser, påbegyndelse og fuldførelse. Visse byggesagstyper registreres ikke i BBR.

Bemærk: Visse byggesagstyper ikke registreres i BBR. Det kan f.eks. gælde byggesager vedr. tekniske anlæg (master, gylletanke m.v.) eller byggesager vedr. konstruktionsændringer i etageejendomme (gennembrydning af bærende vægge, udvendige altaner m.v.). Man skal også være opmærksom på, at byggesager, der ikke kræver ibrugtagningstilladelse, godt kan være afsluttet i BBR, selvom der stadig udestår nogle afsluttende dokumenter i sagen. Sådanne forhold vil ikke blive vist som verserende byggesag, men vil ofte være noteret på BBR-meddelelsen.

---

## Byggesag

---

En byggesag vedrører byggeri, herunder tilbygninger, væsentlige ombygninger, væsentlige anvendelsesændringer, lovliggørelse eller nedrivning (hel eller delvis). Et byggearbejde må ikke påbegyndes uden byggetilladelse fra kommunen, som er bygningsmyndighed. I mindre byggesager er der ikke krav om byggetilladelse, under forudsætning af, at bygningsreglementet overholdes. Med bygningsreglementet BR18, skal kommunerne ikke længere påse de tekniske krav for byggeriet i byggesagsbehandling, men der er fortsat krav om byggetilladelse. Den tekniske byggesagsbehandling for byggeri der er omfattet af certificeringsordningen dvs. mere komplekst byggeri i relation til konstruktioner og brand skal herefter dokumenteres af certificerede rådgivere. For andre tekniske krav i bygningsreglementet skal kommunerne gennemføre en efterfølgende stikprøvekontrol i den dokumentation, som indsendes i forbindelse med ibrugtagningstilladelsen.

### Kontaktoplysninger

Administrativ myndighed..... Kommunen

---

## Byggeskadeforsikring

Er der bygninger på ejendommen, som er dækket af byggeskadeforsikring?.....Nej

Siden 1. april 2008 har professionelle bygherrer været forpligtet til at tegne en byggeskadeforsikring i forbindelse med nybyggeri af private helårsboliger. Forsikringspligten gælder fra 1. juli 2012 i nogle tilfælde også, når der etableres nye boligheder i eksisterende byggeri. Hvis ejendommen er omfattet af byggeskadeforsikring, vil der være en eftersynsrapport for hhv. 1-års og 5-års eftersyn.

Bemærk: Oplysninger vedr. byggeskadeforsikring er opdelt i oplysninger fra hhv. BBR og BSFS. Eventuelle eftersynsrapporter er kun tilgængelige for ejer og/eller fuldmagtshaver.

---

### Byggeskadeforsikring BBR

Her kan der ses detaljerede oplysninger vedr. en eventuel byggeskadeforsikring. Hvis der er byggeskadeforsikring for en bygning, vil eventuelle eftersynsrapporter kunne ses under "Byggeskadeforsikring BSFS". Byggeskadeforsikringsordningen gælder for alle.

Oplysninger er indhentet d. 24. april 2024

### Bygning 1, Bygning 2, Bygning 3

Er det registreret i BBR, at bygningen er dækket af byggeskadeforsikring?..... Nej

Berører følgende BFE-numre/matrikelnumre  
BFE-nummer 3260456

### Kontaktoplysninger

Administrativ myndighed..... Kommunen

---

### Byggeskadeforsikring BSFS

Her kan der ses eventuelle eftersynsrapporter for eftersyn, som er udført efter hhv. 1 år og 5 år, hvis der er byggeskadeforsikring for ejendommen. Eftersynsrapporterne vises dog kun for ejer eller fuldmagtshaver. Under "Byggeskadeforsikring BBR" kan der ses yderligere oplysninger vedr. forsikringen.

Oplysninger er indhentet d. 24. april 2024

Er det registreret i BSFS, at der er byggeskadeforsikring for bygningen?..... Nej

Status..... Ingen byggeskadeforsikring registreret.

Berører følgende BFE-numre/matrikelnumre  
BFE-nummer 3260456

### Kontaktoplysninger

Administrativ myndighed..... Kommunen

---

## Olietanke

Er der registreret oplysninger om olietanke på ejendommen?..... Nej

Kommunen registrerer oplysninger om olietanke i Bygnings- og boligregisteret (BBR). Oplysningerne stammer typisk fra den af ejer eller bruger indsendte tankattest. Det bemærkes at olietankens registrering i BBR ikke i sig selv er en garanti for at tanken er lovlig. Der vises ikke oplysninger om tanke, der er fjernet fra ejendommen.

Bemærkning: Olietankens registrering i BBR er ikke i sig selv en garanti for at tanken er lovlig. Der vises ikke oplysninger om tanke, der er fjernet fra ejendommen

---

## Olietanke

For enhver olietank på en ejendom, skal der indberettes oplysninger til kommunen. Dette gælder uanset om tanken/tankene er i brug eller om de er sløjfede. Når en olietank sløjfes, kan den enten forblive på stedet eller fjernes. Der er fastsat regler om hvornår en olietank skal sløjfes, herunder sløjfningsterminer for forskellige typer af tanke samt regler for hvordan en olietank skal sløjfes. Olietankene vil typisk være registreret med oplysning om fabrikations og etableringsår, en række tekniske data samt oplysning om evt. renovering og/eller sløjfning. Oplysningerne registreres i Bygnings- og boligregisteret (BBR) og stammer typisk fra den af ejer eller bruger indsendte tankattest. Det bemærkes at olietankens registrering i BBR ikke i sig selv er en garanti for at tanken er lovlig. Der vises ikke oplysninger om tanke, der er fjernet fra ejendommen. Andre detaljerede oplysninger om olietankene fremgår også i BBR-meddelelsen.

### Kontaktoplysninger

Administrativ myndighed..... Kommunen

---

## Fredede bygninger

Er der registreret fredede bygninger på ejendommen?..... Nej

Der er ca. 7.000 fredede bygninger i Danmark. Det er bygninger, som skønnes at have national interesse. Alle fredede bygninger er fredet både udvendigt og indvendigt, og der skal søges om tilladelse til alle ændringer, som går ud over almindelig vedligeholdelse.

---

## Fredede bygninger

Der er ca. 7.000 fredede bygninger i Danmark. Størstedelen af dem er privatejede. Ejeren af en fredet ejendom har pligt til at holde bygningen i forsvarlig stand. Det betyder, at fredningsværdierne skal opretholdes, og at taget, ydervæggene, dørene og vinduerne som minimum skal være tætte og i orden. Alle fredede bygninger er fredet både ind- og udvendigt. Når en bygning er fredet skal der søges om tilladelse til alle ændringer, der går ud over almindelig vedligeholdelse. Både små og store ændringer kræver tilladelse. Lige fra en tagomlægning eller flytning af en skillevæg, til opsætning af et skilt på facaden. Der ydes ikke erstatning i forbindelse med bygningsfredning, men fredede bygninger er omfattet af en række direkte og indirekte støtteordninger. Registreringen af de fredede bygninger er Kulturstyrelsens ansvar, og den finder sted i henhold til lov om bygningsfredning og bevaring af bygninger.

### Kontaktoplysninger

Administrativ myndighed..... Slots- og Kulturstyrelsen

Adresse..... Hammerichsgade 14, DK-1611, 1611 København

Telefonnummer..... 33954200

Email..... [post@slks.dk](mailto:post@slks.dk)

Web..... <http://slks.dk>

---

## Flexboligtilladelse

Er der registreret flexboliger på ejendommen?..... Nej

En flexboligtilladelse udstedes af kommunen. En flexboligtilladelse giver ejeren af en helårsbolig mulighed for at benytte sin helårsbolig som ferie- og fritidsbolig, med ret til senere at vende tilbage til at benytte boligen til helårsbeboelse uden krav om landzonetilladelse. Flexboligtilladelsen følger huset og ikke kun dig som ejer.

---

## Flexboligtilladelse

---

Flexboliger er en mulighed for at tage eksisterende helårsboliger i brug som fritidsboliger og efterfølgende kunne genoptage anvendelse som helårsbolig. Siden 2013 har kommunerne kunne tildele en flexboligtilladelse gennem flexboligordningen, for at modvirke at flere huse står tomme og eksempelvis forfalder i landområdet, hvor befolkningstallet har været faldende. Som ejer eller som potentiel køber af en helårsbolig kan man derfor ansøge kommune om at benytte sin helårsbolig som ferie- og fritidsbolig, med ret til senere at vende tilbage at benytte boligen til helårsbeboelse uden krav om landzonetilladelse. Det er kun helårsboliger, der kan få flexboligstatus. Flexboligtilladelsen følger huset og ikke kun dig som ejer.

Oplysninger er indhentet d. 24. april 2024

Er det noteret, at der er registreret flexboliger på bestemt fast ejendom?..... Nej

Berører følgende BFE-numre/matrikelnumre  
BFE-nummer 3260456

## Kontaktoplysninger

Administrativ myndighed..... Kommunen

---



## EJENDOMS DATA RAPPORT

Sølgårdvej 88, 9381  
Sulsted

Rapport købt 24/04 2024  
Rapport færdig 24/04 2024

# Økonomi

---

## Ejendoms- og grundværdi

Hvad er ejendommens værdi ifølge den offentlige vurdering?... Ejendommen er endnu ikke vurderet efter den seneste Ejendomsvurderingslov

Ved vurderingen af en ejendom fastsættes den forventelige kontantværdi i fri handel for en ejendom af den pågældende kategori, under hensyn til alder, størrelse, beliggenhed og øvrige karakteristika. Vurderingen kan afvige fra en faktisk konstateret handelspris for ejendommen. Vurderingen foretages på grundlag af de priser i fri handel, der er konstateret for sammenlignelige ejendomme (reference ejendomme) og for den pågældende ejendom selv på vurderingstidspunktet. Vurderingen foretages også på baggrund af øvrige markedsindikatorer af væsentlig betydning for vurderingen. Ejendoms- og grundværdien danner grundlaget for de statslige og kommunale ejendomsskatter.

Bemærk: I Ejendomsdatarapporten vises kun de endelige vurderinger, være derfor opmærksom på, at dette kan afvige fra boligbeskatningsgrundlaget, som kan være på grundlag af foreløbige vurderinger. Fejl eller mangler i BBR-oplysninger har en stor betydning for beregning af ejendomsvurdering. Det er boligejerens ansvar at opdatere oplysningerne via: <https://ret.bbr.dk/>. Ydermere, skal man være opmærksom på ejendomsvurdering og kompensation i dødsbo. Hvis der findes en ny ejendomsvurdering af afdødes ejendom, kan den bruges i dødsboet. Læs mere på <https://www.vurderingsportalen.dk/ejebolig/ejendomsvurdering/erhvervsvejledninger-og-frister/ejendomsvurdering-og-kompensation-i-doedsbo>.

---



## EJENDOMS DATA RAPPORT

Sølgårdvej 88, 9381  
Sulsted

Rapport købt 24/04 2024  
Rapport færdig 24/04 2024

# Planer

## Zonestatus

Hvilken zonestatus er registreret for ejendommen?.....Landzone

Zonestatus kan være landzone, byzone eller sommerhusområde. Afhængig af zonestatus kan der være forskellige bestemmelser for anvendelse af ejendommen. I landzone skal der fx søges om landzonetilladelse ved større byggeri, mens der i byzone ofte er lokalplaner, der fastsætter regler om bebyggelse og anvendelse af arealer.

## Zonestatus

Landet er opdelt i 3 zoner: by- og landzoner og sommerhusområder. Der gælder forskellige regler alt afhængig af hvilken zone, der er tale om. Hvilke arealer, der er by- eller landzone og sommerhusområder fremgår af planlovens § 34.

Oplysninger er indhentet d. 24. april 2024

Er matrikelnr. dækket af byzone?..... Nej

Er matrikelnr. dækket af sommerhusområde?..... Nej

Er matrikelnr. dækket af landzone?.....Ja

Berører følgende BFE-numre/matrikelnumre  
Matr. nr. 1d Sindholt, Ajstrup

## Kontaktoplysninger

Administrativ myndighed..... Kommunen

## Lokalplaner

Foreligger der lokalplaner eller lokalplanforslag for ejendommen?..... Nej

Grundejerne må ikke bygge nyt, ændre anvendelse osv. i strid med en lokalplan. Kommunalbestyrelsen kan – efter nabohøring – dispensere fra en lokalplan, hvis dispensationen ikke er i strid med principperne i planen.

Bemærk: Anvendelses- og delområdespecifikke oplysninger for lokalplaner kan læses i plandokumentet for lokalplanen.

## Lokalplaner, vedtagne

Lokalplaner indeholder detaljerede og bindende bestemmelser for, hvordan et bestemt, afgrænset område må benyttes eller et projekt konkret skal udføres

## Kontaktoplysninger

Administrativ myndighed..... Kommunen

## Lokalplaner, forslag

Se forklaring under "Lokalplaner, vedtagne"

## Kontaktoplysninger

Administrativ myndighed..... Kommunen

## Landzonetilladelser

Er der givet en landzonetilladelse til ejendommen?..... Nej

En landzonetilladelse udstedes af kommunen. Den kræves som udgangspunkt for, at man i landzone må opføre nyt byggeri eller foretage udstykning eller ændring i anvendelsen af bestående bebyggelse og ubebyggede arealer.

---

### Landzonetilladelse

---

I landzonen kræver det som udgangspunkt en landzonetilladelse at: •opføre nyt byggeri, •foretage udstykning eller ændring i anvendelsen af bestående bebyggelse og ubebyggede arealer. Kommunalbestyrelsen er myndighed på området, men før kommunalbestyrelsen giver en landzonetilladelse, skal naboerne have lejlighed til at udtale sig. Man kan klage over afgørelsen vedr. tilladelsen til Planklagenævnet. Bemærkning: enkelte matr.nr. kan have et overlap på 0%. Dette kan skyldes, at matrikelnummerets grænser er ændret og/eller justeret. Er du i tvivl om overlappet skal du kontakte kommunen.

#### Kontaktoplysninger

Administrativ myndighed..... Kommunen

---

## Kommuneplaner

Foreligger der kommuneplaner eller kommuneplanforslag for ejendommen?..... Ja

Kommuneplanen omfatter en periode på 12 år og fastlægger de overordnede mål og retningslinjer for den enkelte kommunes udvikling. Den udgør rammen for udarbejdelse af lokalplaner og er grundlag for behandling af en række sager, herunder den konkrete administration i det åbne land og ansøgninger om byggetilladelse.

Bemærk: Anvendelsesspecifikke oplysninger for kommuneplanrammer kan læses i plandokumentet for kommuneplanrammen.

---

### Kommuneplaner, vedtagne

---

Kommunerne skal efter planloven opretholde og vedligeholde kommuneplanen. Kommuneplanen omfatter en periode på 12 år og fastlægger de overordnede mål og retningslinjer for den enkelte kommunes udvikling, både i byerne og i det åbne land. Kommunalbestyrelsen skal løbende revidere kommuneplanen. Kommuneplanen udgør rammen for udarbejdelse af lokalplaner og er grundlag for behandling af en række sager, herunder den konkrete administration i det åbne land og ansøgninger om byggetilladelse. Kommuneplaner har delvis retsvirkning, idet de fastsætter rammebestemmelserne for delområderne og som hovedregel angiver: arealets overordnede anvendelse bebyggelsesprocent bebyggelsens største højde og andre særlige hensyn -fx bygningsbevaringshensyn

Oplysninger er indhentet d. 24. april 2024

#### Plan - Kommuneplan 2021

Planens navn..... Kommuneplan 2021

Kommune..... Aalborg

Planstatus..... Vedtaget

Dato for vedtagelse af plan..... 13-12-2021

Dato for ikrafttrædelse af plan..... 23-03-2022

Link til plandokument..... [https://dokument.plandata.dk/11\\_10716764\\_1648037504615.pdf](https://dokument.plandata.dk/11_10716764_1648037504615.pdf)

Berører følgende BFE-numre/matrikelnumre  
Matr. nr. 1d Sindholt, Ajstrup

#### Kontaktoplysninger

Administrativ myndighed..... Kommunen

---

### Kommuneplaner, forslag

---

Se forklaring under "Kommuneplaner, vedtagne"

### Kontaktoplysninger

Administrativ myndighed..... Kommunen

---

### Kommuneplanramme, vedtaget

Se forklaring under "Kommuneplaner, vedtagne"

### Kontaktoplysninger

Administrativ myndighed..... Kommunen

---

### Kommuneplanramme, forslag

Se forklaring under "Kommuneplaner, vedtagne"

### Kontaktoplysninger

Administrativ myndighed..... Kommunen

---

### Kommuneplanstrategi, vedtaget

Se forklaring under "Kommuneplaner, vedtagne"

Oplysninger er indhentet d. 24. april 2024

### Plan - Planstrategi 2016

Planens navn..... Planstrategi 2016

Plannummer..... Planstrategi 2016

Kommune..... Aalborg

Planstatus..... Vedtaget

Omfang af revision..... Fuld revision

Dato for vedtagelse af plan..... 09-01-2017

Dato for ikrafttrædelse af plan..... 18-01-2017

Link til plandokument..... [https://dokument.plandata.dk/70\\_3241035\\_1484233278337.pdf](https://dokument.plandata.dk/70_3241035_1484233278337.pdf)

Berører følgende BFE-numre/matrikelnumre  
Matr. nr. 1d Sindholt, Ajstrup

### Plan - Tillæg til Planstrategi 2016

Planens navn..... Tillæg til Planstrategi 2016

Kommune..... Aalborg

Planstatus..... Vedtaget

Omfang af revision..... Delvis revision af områder eller planemner

Dato for vedtagelse af plan..... 09-10-2017

Dato for ikrafttrædelse af plan..... 13-10-2017

Link til plandokument..... [https://dokument.plandata.dk/70\\_3753703\\_1507881911292.pdf](https://dokument.plandata.dk/70_3753703_1507881911292.pdf)

Berører følgende BFE-numre/matrikelnumre  
Matr. nr. 1d Sindholt, Ajstrup

### Plan - Vi udvikler byer med kvalitet sammen

Planens navn..... Vi udvikler byer med kvalitet sammen

Plannummer..... Planstrategi 2019

Kommune..... Aalborg



Planstatus..... Vedtaget  
Omfang af revision..... Delvis revision af områder eller planemner  
Dato for vedtagelse af plan..... 21-10-2019  
Dato for ikrafttrædelse af plan..... 25-10-2019  
Link til plandokument..... [https://dokument.plandata.dk/70\\_9639682\\_1571907486603.pdf](https://dokument.plandata.dk/70_9639682_1571907486603.pdf)  
Berører følgende BFE-numre/matrikelnumre  
Matr. nr. 1d Sindholt, Astrup

### Kontaktoplysninger

Administrativ myndighed..... Kommunen

---

### Kommuneplanstrategi, forslag

---

Se forklaring under "Kommuneplaner, vedtagne"

Oplysninger er indhentet d. 24. april 2024

### Plan - Planlægning i en brydningstid

Planens navn..... Planlægning i en brydningstid  
Plannummer..... Planstrategi 2023  
Kommune..... Aalborg  
Planstatus..... Forslag  
Omfang af revision..... Delvis revision af områder eller planemner  
Dato for offentliggørelse af planforslag..... 12-02-2024  
Dato for start på offentliggørelsesperioden..... 16-02-2024  
Dato for slut på offentliggørelsesperioden..... 12-04-2024  
Link til plandokument..... [https://dokument.plandata.dk/70\\_11301900\\_1708006931477.pdf](https://dokument.plandata.dk/70_11301900_1708006931477.pdf)  
Berører følgende BFE-numre/matrikelnumre  
Matr. nr. 1d Sindholt, Astrup

### Kontaktoplysninger

Administrativ myndighed..... Kommunen

---

### Kommuneplantillæg, vedtaget

---

Se forklaring under "Kommuneplaner, vedtagne"

### Kontaktoplysninger

Administrativ myndighed..... Kommunen

---

### Kommuneplantillæg, forslag

---

Se forklaring under "Kommuneplaner, vedtagne"

### Kontaktoplysninger

Administrativ myndighed..... Kommunen

---

### Kommuneplantillæg, vvm, vedtaget

---

Se forklaring under "Kommuneplaner, vedtagne"

### Kontaktoplysninger

Administrativ myndighed..... Kommunen

---

## Kommuneplantillæg, vvm, forslag

---

Se forklaring under "Kommuneplaner, vedtagne

### Kontaktoplysninger

Administrativ myndighed..... Kommunen

---

## Spildevandsplaner

Er ejendommen beliggende indenfor en spildevandsplan?..... Ja

Kommunernes spildevandsplaner udarbejdes for at give en samlet oversigt over den eksisterende og planlagte spildevandshåndtering i de enkelte kommuner.

Bemærk: Kloaktyper omtalt i planer er ikke nødvendigvis den samme som de aktuelle afløbsforhold på ejendommen.

---

## Kloakopland, vedtaget

---

Kloakoplade indeholder oplysninger om hvilken kloakeringsstatus ejendommene i et område har iht. kommunens planer og hvilken kloakeringsstatus de evt. planlægges at få i fremtiden. Vær opmærksom på at kloaktyper omtalt i planer ikke nødvendigvis er den samme som de aktuelle afløbsforhold på ejendommen.

Oplysninger er indhentet d. 24. april 2024

Er matrikelnummeret beliggende indenfor et kloakopland?..... Nej

Berører følgende BFE-numre/matrikelnumre  
Matr. nr. 1d Sindholt, Ajstrup

### Kontaktoplysninger

Administrativ myndighed..... Kommunen

---

## Kloakopland, forslag

---

Se forklaring under "Kloakopland, vedtagne"

Oplysninger er indhentet d. 24. april 2024

Er matrikelnummeret beliggende indenfor et kloakopland?..... Nej

Berører følgende BFE-numre/matrikelnumre  
Matr. nr. 1d Sindholt, Ajstrup

### Kontaktoplysninger

Administrativ myndighed..... Kommunen

---

## Udtræden af spildevandsforsyning, vedtaget

---

Som udgangspunkt er der tilslutningspligt til offentlig spildevandsforsyning. Denne oplysning svarer på, om kommunen evt. er indstillet på at ophæve tilslutningsretten og -pligten til spildevandsforsyning helt eller delvist.

Oplysninger er indhentet d. 24. april 2024

Er matrikelnummeret beliggende indenfor et område, hvor kommunalbestyrelsen er indstillet på at ophæve tilslutningsretten og -pligten til spildevandsforsyning helt eller delvist?..... Nej

Berører følgende BFE-numre/matrikelnumre  
Matr. nr. 1d Sindholt, Ajstrup

### Kontaktoplysninger

Administrativ myndighed..... Kommunen

---

### Udtræden af spildevandsforsyning, forslag

---

Se forklaring under "Udtræden af spildevandsforsyning, vedtagne".

Oplysninger er indhentet d. 24. april 2024

Er matrikelnummeret beliggende indenfor et område, hvor kommunalbestyrelsen har stillet forslag om at kunne ophæve tilslutningsretten og -pligten til spildevandsforsyning helt eller delvist?..... Nej

Berører følgende BFE-numre/matrikelnumre  
Matr. nr. 1d Sindholt, Ajstrup

### Kontaktoplysninger

Administrativ myndighed..... Kommunen

---

### Renseklasse

---

Renseklasse viser, hvilken rensklasse, der gælder i det område ejendommen ligger i og derved, hvilke renskrav ejendommens spildevandsanlæg skal opfylde. Renseklassekravet er kun relevant for ejendomme, som ikke er tilsluttet det kommunale kloaknet.

Oplysninger er indhentet d. 24. april 2024

Er matrikelnummeret beliggende indenfor et område, hvor der er udpeget rensklasse?..... Ja

Rensklasse..... Organisk stof Skærpet organisk stof

Berører følgende BFE-numre/matrikelnumre  
Matr. nr. 1d Sindholt, Ajstrup

### Kontaktoplysninger

Administrativ myndighed..... Kommunen

---

### Varmeplaner

Foreligger der varmeplaner for ejendommen?..... Nej

I kommunens varmeplan fastlægges områder, der forventes at blive fjernvarmeforsynet (kollektiv varmforsyning), herunder en forventet tidshorizont herfor, samt områder, der fremover forventes individuelt forsynet med vedvarende energi (ingen kollektiv varmforsyning).

### Varmeplaner

---

I varmeplanerne udpeger kommunerne i samarbejde med relevante lokale parter, de områder, hvor det vurderes hensigtsmæssigt at etablere fjernvarme, herunder en forventet tidshorizont herfor, samt områder, hvor potentialerne for fjernvarme – eller andre alternativer - skal afklares yderligere. Dermed adresserer planerne udviklingsmulighederne for fælles lokale og individuelle varmeløsninger i områder, der ikke står over for en fjernvarmeudbygning. De godkendte varmeplaner skal som minimum omfatte de områder i kommunen, der har status som gasforsynede, herunder også ejendomme i gasforsynede områder, som har et oliefyrt. Planen vil skulle realiseres ved konkrete projektforslag, som udmønter den samlede varmeplan.

### Kontaktoplysninger

Administrativ myndighed..... Kommunen

---

## Varmeforsyning

Er der mulighed for kollektiv varmforsyning eller er der forsyningsforbud?..... Nej

Oplysningen angiver, hvilken forsyningsform, der er til rådighed for området. Det kan fx være naturgas eller fjernvarme. Desuden oplyses om eventuel tilslutningspligt/forblivelsespligt til en forsyningsform samt om eventuelle forbud mod visse opvarmningstyper (typisk ol).

Bemærk, at oplysningen er opdelt i hhv. Forsyningsområde, Område med forsyningsforbud samt Område med tilslutningspligt. Aktuell varmforsyning kan ses af BBR meddelelsen.

---

### Forsyningsområde, vedtaget

---

Et forsyningsområde er et område, som af kommunalbestyrelsen er godkendt til kollektiv varmforsyning, dvs. fjernvarme eller individuel naturgasforsyning (også kaldt: forsyningsform). Oplysningen angiver, hvilken forsyningsform, der er til rådighed for området. Hvis området ikke er udlagt til kollektiv varmforsyning, har bygninger i området typisk individuelle opvarmingsformer, såsom oliefyr eller varmepumpe.

Oplysninger er indhentet d. 24. april 2024

Er matrikelnummeret beliggende i et forsyningsområde?..... Nej

Berører følgende BFE-numre/matrikelnumre  
Matr. nr. 1d Sindholt, Ajstrup

### Kontaktoplysninger

Administrativ myndighed..... Kommunen

---

### Område med forsyningsforbud, vedtaget

---

Hvis det skønnes nødvendigt for gennemførelse af varmeplanlægningen, kan kommunen bestemme, at nærmere angivne opvarmningssystemer ikke må etableres i eksisterende eller ny bebyggelse inden for et afgrænset geografisk område. Sådanne forsyningsforbud foretages typisk i områder, der er eller vil blive udlagt til kollektiv varmforsyning. Kommunalbestyrelsen kan give dispensation fra forsyningsforbuddet. Evt. dispensationer fremgår ikke af denne registrering.

Oplysninger er indhentet d. 24. april 2024

Er matriklen beliggende i et område med forsyningsforbud?..... Nej

Berører følgende BFE-numre/matrikelnumre  
Matr. nr. 1d Sindholt, Ajstrup

### Kontaktoplysninger

Administrativ myndighed..... Kommunen

---

### Område med tilslutningspligt, vedtaget

---

Kommunalbestyrelsen kunne før 1. januar 2019 enten via et tilslutningsprojekt, som er reguleret i varmforsyningsloven, eller en lokalplan, som er reguleret i planloven, pålægge tilslutnings- eller forblivelsespligt til den kollektive varmforsyning i området.

Oplysninger er indhentet d. 24. april 2024

Er matriklen beliggende i et område med tilslutningspligt eller forblivelsespligt?..... Nej

Berører følgende BFE-numre/matrikelnumre  
Matr. nr. 1d Sindholt, Ajstrup

## Kontaktoplysninger

Administrativ myndighed..... Kommunen

---

## Vejforsyning

Hvad er vejstatus for vejene i området omkring ejendommen?..... Se bilag

Der leveres kort for området omkring ejendommen. Kortet viser med farvemærkning de veje, som vejmyndigheden har registreret som værende hhv. offentlige, privat fællesveje eller private/almene veje. Status for veje uden farvemærkning er ikke oplyst. Kontakt kommunen for oplysninger om disse.

---

## Vejforsyning

Der leveres kort for området omkring ejendommen. Kortet viser med farvemærkning de veje, som vejmyndigheden har registreret som værende hhv. offentlige, privat fællesveje eller private/almene veje. Desuden vises en farvemærkning for offentlige veje der overvejes nedklassificeret. Status for veje uden farvemærkning er ikke oplyst. Kontakt kommunen for oplysninger om disse.

Oplysninger er indhentet d. 24. april 2024

Kort over vejforsyning..... Se bilag

Berører følgende BFE-numre/matrikelnumre  
Matr. nr. 1d Sindholt, Ajstrup

## Kontaktoplysninger

Administrativ myndighed..... Vejdirektoratet

Adresse..... Carsten Niebuhrs Gade 43, 5. sal, 1577 København V

Telefonnummer..... 72443333

Web..... <https://www.vejdirektoratet.dk/>

---

## Vejdirektoratets projekter

Er ejendommen beliggende nær Vejdirektoratets projekter?..... Nej

Der leveres kort for området omkring ejendommen. Kortet viser med farvemærkning om ejendommen er beliggende indenfor et vejforsyningsprojekt, som vejmyndigheden enten undersøger, planlægger eller er ved at anlægge. Eksisterer der ingen vejforsyningsprojekter nær ejendommen vil der ikke udarbejdes et bilag.

---

## Vejdirektoratets projekter

Der leveres kort for området omkring ejendommen. Kortet viser med farvemærkning om ejendommen er beliggende indenfor et af Vejdirektoratets projekter, som vejmyndigheden enten undersøger, planlægger eller er ved at anlægge. På kortet vil det fremgå hvilken anlægfase som projektet befinder sig i. På kortet fremvises Vejdirektoratets projekter som en 150 meter buffer omkring projektets midterlinje. Det er vigtigt at gøre opmærksom på, at bufferen IKKE angiver projektets geometri eller udbredelse - det er alene en buffer, der kan bruges til at fremsøge info om, om en ejendom ligger i nærheden af et projekt.

## Kontaktoplysninger

Administrativ myndighed..... Vejdirektoratet

Adresse..... Carsten Niebuhrs Gade 43, 5. sal, 1577 København V

Telefonnummer..... 72443333

Web..... <https://www.vejdirektoratet.dk/>

---

## Hovedstadsområdets transportkorridorer

Er ejendommen helt eller delvist beliggende indenfor hovedstadsområdets transportkorridorer?..... Nej

Transportkorridorerne i hovedstadsområdet er arealer, der er reserveret til fremtidige motorveje og baner m.m. De er en del af den overordnede fysiske planlægning og har hjemmel i planloven. Det betyder, at de respektive grundejere ikke får erstatning for de begrænsninger, de får pålagt i denne sammenhæng. Hovedstadsområdet omfatter i denne forbindelse kommunerne i Region Hovedstaden, bortset fra Bornholms Regionskommune, samt Greve, Køge, Lejre, Roskilde, Solrød og Stevn kommuner.

---

## Hovedstadsområdets transportkorridorer

Transportkorridorerne i hovedstadsområdet er arealreservationer, der skal sikre, at fremtidige motorveje og baner m.m. kan placeres i mindst mulig konflikt med bymæssig bebyggelse. Transportkorridorerne betjener hele fingerbystrukturen trafikalt og energimæssigt, da de ligger strategisk nord-syd og øst-vest midt gennem hovedstadsområdet. Hovedstadsområdet omfatter i denne forbindelse kommunerne i Region Hovedstaden, bortset fra Bornholms Regionskommune, samt Greve, Køge, Lejre, Roskilde, Solrød og Stevn kommuner. Arealreservationerne er først og fremmest tænkt som reservationer til fremtidige strækingsanlæg, som ikke er kendt eller besluttet detaljeret endnu. Arealreservationerne rummer imidlertid også eksisterende motorvejsstrækninger, hvor de fungerer som en støjdæmpende afstandszone til støjfølsom bebyggelse, samt naturgas- og højspændingsledninger med sikkerhedszone omkring. Transportkorridorerne er en del af den overordnede fysiske planlægning og har hjemmel i planloven. Det betyder, at de respektive grundejere ikke får erstatning for de begrænsninger, de får pålagt i denne sammenhæng. Kommunerne er forpligtet til at lade transportkorridorerne indgå som en landsplanmæssig interesse i kommune- og lokalplanlægning samt landzoneadministration.

Oplysninger er indhentet d. 24. april 2024

Er matrikelnummeret helt eller delvist beliggende indenfor hovedstadsområdets transportkorridorer?..... Nej

Berører følgende BFE-numre/matrikelnumre  
Matr. nr. 1d Sindholt, Ajstrup

### Kontaktoplysninger

Administrativ myndighed..... Erhvervsstyrelsen  
Adresse..... Langelinie Alle 17, 2100 København Ø  
Telefonnummer..... 35291000  
Email..... planloven@erst.dk  
Web..... <https://planinfo.dk/landsplanlaegning/fingerplanen>

---

## Landsplandirektiv "Baltic Pipe"

Er ejendommen helt eller delvist beliggende indenfor arealreservationen for Baltic Pipe?... Nej

Baltic Pipe er en ny gastransmissionsledning, der vil sikre forsyningssikkerheden for naturgas i Danmark. Desuden vil gastransmissionsledningen få forbindelse til gasfelter i Nordsøen og gastransmissionsnettet i Polen.

---

## Landsplandirektiv "Baltic Pipe"

Baltic Pipe er en ny gastransmissionsledning, der vil sikre forsyningssikkerheden for naturgas i Danmark. Desuden vil gastransmissionsledningen få forbindelse til gasfelter i Nordsøen og gastransmissionsnettet i Polen. Landsplandirektiv vil sikre plangrundlaget for landanlæggene for en ny gastransmissionsledning fra Jyllands vestkyst via Fyn til Faxe Bugt på Sjælland. Landsplandirektivet overtager den kommunale planlægning for øvrige anlæg, som er nødvendige for udnyttelsen af gasledningen. Det drejer sig om en kompressorstation ved Everdrup i Næstved Kommune og udvidelsen af den eksisterende modtagestation ved Nybro i Varde Kommune.

Oplysninger er indhentet d. 24. april 2024

Er matrikelnummeret helt eller delvist beliggende indenfor arealreservationen til Baltic Pipe?..... Nej

Berører følgende BFE-numre/matrikelnumre  
Matr. nr. 1 d Sindholt, Ajstrup

### Kontaktoplysninger

Administrativ myndighed..... Plan- og Landdistriktsstyrelsen  
Adresse..... Carsten Niebuhrs Gade 43, 1577 København V  
Telefonnummer..... 33307010  
Email..... plst@plst.dk  
Web..... <https://plst.dk>

---

## Landsplandirektiv "Udviklingsområder"

Er ejendommen helt eller delvist beliggende indenfor et udviklingsområde?..... Nej

Inden for et udviklingsområde i kystnærhedszonen har en kommune mulighed for at inddrage nye arealer i byzone og planlægge for anlæg i landzone, uden en særlig planlægningsmæssig eller funktionel begrundelse for kystnær lokalisering efter reglen i planlovens § 5 a, stk. 1. nr. 1. I et udviklingsområde er landzonereglerne mere lømpelige end i den øvrige kystnærhedszone.

---

## Landsplandirektiv "Udviklingsområder 2019"

Den moderniserede planlov giver kommunalbestyrelsen mulighed for at udpege udviklingsområder inden for kystnærhedszonen uden særlige landskabs-, natur- eller miljøinteresser. I udviklingsområderne får kommunerne større adgang til at planlægge for udvikling af byer og landsbyer samt give tilladelse til anlæg svarende til de generelle regler i landzone. Udpegningen af udviklingsområder i kystnærhedszonen er en ny mulighed for kommunalbestyrelserne til at fremme vækst og udvikling i de kystnære områder samtidig med at rammen for at sikre udvikling af sammenhængende naturområder styrkes. Udviklingsområder er områder inden for kystnærhedszonen uden særlige landskabs-, natur- eller miljøinteresser. Udviklingsområder vil som udgangspunkt ikke ligge helt ude ved kysten, men lidt inde i landet. Dog kan udviklingsområder åbne mulighed for udvikling af områder tæt ved kysten, hvor der ikke er særlige landskabs-, natur- og miljøinteresser, fx omkring byer og på små og mellemstore øer.

Oplysninger er indhentet d. 24. april 2024

Er matrikelnummeret helt eller delvist beliggende indenfor et udviklingsområde?..... Nej

Berører følgende BFE-numre/matrikelnumre  
Matr. nr. 1 d Sindholt, Ajstrup

### Kontaktoplysninger

Administrativ myndighed..... Kommunen

---

## Landsplandirektiv "Udviklingsområder 2021"

Inden for et udviklingsområde i kystnærhedszonen har en kommune mulighed for at inddrage nye arealer i byzone og planlægge for anlæg i landzone, uden en særlig planlægningsmæssig eller funktionel begrundelse for kystnær lokalisering efter reglen i planlovens § 5 a, stk. 1. nr. 1. I et udviklingsområde er landzonereglerne mere lømpelige end i den øvrige kystnærhedszone.

Oplysninger er indhentet d. 24. april 2024

Er matrikelnummeret helt eller delvist beliggende indenfor et udviklingsområde?..... Nej

Berører følgende BFE-numre/matrikelnumre

Matr. nr. 1d Sindholt, Ajstrup

**Kontaktoplysninger**

Administrativ myndighed..... Kommunen

---





## EJENDOMS DATA RAPPORT

Sølgårdvej 88, 9381  
Sulsted

Rapport købt 24/04 2024  
Rapport færdig 24/04 2024

# Spildevand og drikkevand

## Aktuelle afløbsforhold

Er der aktuelle afløbsforhold registreret for ejendommen?.....Ja

Her oplyses hvordan spildevand og regnvand bortledes fra ejendommen.

## Aktuelle afløbsforhold

For alle bebyggede ejendomme skal det oplyses, hvordan spildevand og regnvand bortledes. Der skelnes overordnet mellem om ejendommen er beliggende i eller udenfor et kloakeret område. Bebyggede ejendomme, der er beliggende i et kloakeret område kan inddeles efter om ejendommen ligger i et område, hvor regnvand (overfladevandet fra tage og befæstede arealer) og spildevand (køkken, toilet og bad mv.) ledes til to separate rørsystemer eller om alt bortledes i ét og samme rørsystem. Bebyggede ejendomme, der er beliggende udenfor et kloakeret område eller er udtrådt af kloakfællesskab, kan inddeles efter den måde spildevandet behandles. Du kan læse mere om registrering af afløbsforhold i BBR på <https://ki.bbr.dk/bbr-vejledning>.

Oplysninger er indhentet d. 24. april 2024

### Matr. nr.: 1 d, Sindholt, Ajstrup

Afløbsforhold..... Mekanisk rensning med nedsivningsanlæg med tilladelse

Berører følgende BFE-numre/matrikelnumre  
BFE-nummer 3260456

### Kontaktoplysninger

Administrativ myndighed..... Kommunen

## Tilladelser vedr. spildevandsforhold på ejendommen

Er der registreret tilladelser vedr. spildevandsforhold på ejendommen?..... Ja

-

## Tilladelser vedr. spildevandsforhold på ejendommen

Hvis kommunen har givet tilladelser vedr. spildevandsforhold for ejendommen, vil de fremgå her.

Oplysninger er indhentet d. 24. april 2024

### Matr. nr.: 1 d, Sindholt, Ajstrup

Udledningstilladelse..... Der foreligger tilladelse

Berører følgende BFE-numre/matrikelnumre  
BFE-nummer 3260456

### Kontaktoplysninger

Administrativ myndighed..... Kommunen

## Påbud vedr. spildevandsforhold på ejendommen

Er der registreret påbud vedr. spildevandsforhold på ejendommen?..... Nej

-

---

### Påbud vedr. spildevandsforhold på ejendommen

---

Hvis kommunen har givet påbud vedr. spildevandsforhold for ejendommen, vil de fremgå her.

#### Kontaktoplysninger

Administrativ myndighed..... Kommunen

---

### Medlemskab af spildevandsforsyning

Er der registreret medlemskab af spildevandsforsyningsselskab på ejendommen?..... Nej

-

---

### Medlemskab af spildevandsforsyning

---

Hvis kommunen har registreret medlemskab af spildevandsforsyning på ejendommen, vil det fremgå her

#### Kontaktoplysninger

Administrativ myndighed..... Kommunen

---

### Aktuel vandforsyning

Er der aktuel vandforsyning registreret for ejendommen?..... Ja

Her oplyses hvilken form for vandforsyning ejendommen er tilkøbt, fx alment eller privat alment vandforsyningsanlæg.

---

### Aktuel vandforsyning

---

Oplysningen viser hvilken form for vandforsyning en ejendom er tilkøbt, fx alment eller privat alment vandforsyningsanlæg, brønd, vandindvindingsanlæg (egen boring), ikke alment vandforsyningsanlæg eller blandet vandforsyning.

Oplysninger er indhentet d. 24. april 2024

#### Matr. nr.: 1d, Sindholt, Ajstrup

Vandforsyning..... Privat vandforsyningsanlæg

Berører følgende BFE-numre/matrikelnumre  
BFE-nummer 3260456

#### Kontaktoplysninger

Administrativ myndighed..... Kommunen

---

### Påbud/dispensationer/anbefalinger vedr. vandindvindingsanlæg/-boringer på ejendommen

Findes der på ejendommen vandindvindingsanlæg/-boringer, hvortil der er udstedt påbud eller givet koge anbefaling?..... Nej

Kommunalbestyrelsen indberetter oplysninger af betydning for ejendomshandler med henblik på offentliggørelse og videregivelse af visse oplysninger på vandforsyningslovens område til den fælles offentlige database for geologi, grund- og drikkevand, Jupiter.

---

### Påbud/dispensationer/anbefalinger vedr. vandindvindingsanlæg/-boringer

---

Kommunalbestyrelsen indberetter oplysninger af betydning for ejendomshandler med henblik på offentliggørelse og videregivelse af visse oplysninger på vandforsyningslovens område til den fælles offentlige database for geologi, grund- og drikkevand, Jupiter: Påbud meddelt efter lovens § 62, stk. 1 om at det ikke-almene vandforsyningsanlæg skal ophøre midlertidigt eller for bestandigt eller om andre foranstaltninger, herunder at forbrugerne skal træffe sikkerhedsforanstaltninger. Kommunen har desuden mulighed for at indberette koge anbefalinger. Påbud meddelt efter lovens § 62, stk. 1 om dispensation til at fravige de i bilag 1 fastsatte kvalitetskrav for vandkvaliteten for ikke-almene anlæg. Påbud efter lovens § 36 om at sløjfe en vandforsyningsbrønd eller en ikke-almene vandforsyningsboring.

Oplysninger er indhentet d. 24. april 2024

Findes der vandindvindingsanlæg/-boringer på matrikelnummeret, hvortil der er udstedt påbud/dispensationer eller givet koge anbefaling?..... Nej

Berører følgende BFE-numre/matrikelnumre  
Matr. nr. 1d Sindholt, Ajstrup

#### Kontaktoplysninger

Administrativ myndighed..... Kommunen

---

## Grundvand - Drikkevandsinteresser

Er ejendommen beliggende i et område med drikkevandsinteresser?..... Ja

Oplysningen viser, om ejendommen er beliggende indenfor et drikkevandsområde. Afhængig af drikkevandsområdets kategorisering kan der være begrænsninger for anvendelse af arealerne på ejendommen.

---

## Grundvand - Drikkevandsinteresser

---

Oplysningen viser drikkevandsområder i kategorierne "Områder med Særlige Drikkevandsinteresser (OSD) og "Områder med Drikkevandsinteresser (OD). OSD-områderne er oprindeligt udpeget ud fra følgende 4 kriterier: 1. Det fremtidige drikkevandsbehov skal kunne dækkes af områderne. 2. Kvaliteten af grundvandet skal være den bedst mulige. 3. Den naturlige beskyttelse skal være den bedst mulige. 4. Den eksisterende indvindingsstruktur skal kunne bevares, samt byområder med et stort antal forureningskilder skal kunne udelades. Områder med drikkevandsinteresser (OD) er områder, hvor der findes grundvand af god kvalitet, der kan udnyttes til drikkevandsformål men som overvejende har lokal betydning for mindre vandværker og erhverv. Der har tidligere været en afgrænsning af Områder med Begrænsede Drikkevandsinteresser (OBD), men disse udpeges ikke længere.

Oplysninger er indhentet d. 24. april 2024

Er matrikelnummeret beliggende i et område med drikkevandsinteresser?..... Ja

Type af område..... Områder med drikkevandsinteresser (1 stk.)

Berører følgende BFE-numre/matrikelnumre  
Matr. nr. 1d Sindholt, Ajstrup

#### Kontaktoplysninger

Administrativ myndighed..... kommunen

---

## Grundvand - Følsomme indvindingsområder

Er ejendommen beliggende i et følsomt indvindingsområde?.....Nej

Oplysningen er etableret for at beskytte drikkevandet nitrat- og sprøjtemiddelfølsomme indvindingsområder. Hvis ejendommen er beliggende indenfor et følsomt indvindingsområde, kan der være begrænsninger for anvendelse af arealerne på ejendommen.

---

## Grundvand - Følsomme indvindingsområder

---

Følsomme indvindingsområder udpeges inden for Områder med Særlige Drikkevandsinteresser (OSD) og i indvindingsoplandet til almene vandforsyninger uden for OSD. Der udpeges to typer af følsomme indvindingsområder; Nitratfølsomme indvindingsområder (NFI) og Sprøjtemiddelfølsomme indvindingsområder (SFI).

Oplysninger er indhentet d. 24. april 2024

Er matriklen beliggende i et følsomt indvindingsområde?..... Nej

Berører følgende BFE-numre/matrikelnumre  
Matr. nr. 1d Sindholt, Ajstrup

### Kontaktoplysninger

Administrativ myndighed..... Kommunen

---



## EJENDOMS DATA RAPPORT

Sølgårdvej 88, 9381  
Sulsted

Rapport købt 24/04 2024  
Rapport færdig 24/04 2024

# Jordforurening

## Jordforureningsattest

Findes der jordforureningsattest for ejendommen?..... Ja, se bilag

Danmarks Miljøportals jordforureningsattest viser oplysninger om jordforurening for matriklen. Attesterne dannes ud fra regionernes og kommunernes oplysninger om jordforurening.

## Jordforureningsattest

Danmarks Miljøportals jordforureningsattest viser oplysninger om jordforurening for matriklen. Attesterne dannes ud fra regionernes og kommunernes data om forureningskortlagte ejendomme og arealer omfattet af områdeklassificering.

Oplysninger er indhentet d. 24. april 2024

Jordforureningsattest..... Se bilag

Berører følgende BFE-numre/matrikelnumre  
Matr. nr. 1d Sindholt, Ajstrup

### Kontaktoplysninger

Administrativ myndighed..... Kommunen og regionen

## Kortlagt jordforurening

Er der kortlagt jordforurening for ejendommen?..... Nej

Kortlagt jordforurening kan være betegnet som kortlagt på hhv. vidensniveau 1 (V1) og/eller vidensniveau 2 (V2) i henhold til lov om forurenede jord. Oplysningen fremgår også af jordforureningsattesten.

## Kortlagt jordforurening - V1

Et areal betegnes som kortlagt på vidensniveau 1, hvis der er tilvejebragt en faktisk viden om aktiviteter på arealet eller aktiviteter på andre arealer, der kan have været kilde til jordforurening på arealet.

Oplysninger er indhentet d. 24. april 2024

Er der kortlagt jordforurening af typen V1 for matrikelnummeret?..... Nej

Berører følgende BFE-numre/matrikelnumre  
Matr. nr. 1d Sindholt, Ajstrup

### Kontaktoplysninger

Administrativ myndighed..... Regionen (For Bornholm: Bornholms Regionskommune)

## Kortlagt jordforurening - V2

Et areal betegnes som kortlagt på vidensniveau 2, hvis der er tilvejebragt et dokumentationsgrundlag, der gør, at det med høj grad af sikkerhed kan lægges til grund, at der på arealet er en jordforurening af en sådan art og koncentration, at forureningen kan have skadelig virkning på mennesker og miljø.

Oplysninger er indhentet d. 24. april 2024

Er der kortlagt jordforurening af typen V2 for matrikelnummeret?..... Nej

Berører følgende BFE-numre/matrikelnumre  
Matr. nr. 1d Sindholt, Ajstrup

### Kontaktoplysninger

Administrativ myndighed..... Regionen (For Bornholm: Bornholms Regionskommune)

---

## Områdeklassificering

Er ejendommen beliggende i et område klassificeret som er lettere forurenet?.....Nej

Områdeklassificeringen inddeles i tre klasser; "Analysefrit område (Kategori 1)", "Analysefrit område (Kategori 2)" og "Område med krav om analyser". Byzoneområder klassificeres som udgangspunkt som lettere forurenet. Områdeklassificeringen er dog ikke nødvendigvis altid sammenfaldende med byzonen. Hvis ejendommen er omfattet af områdeklassificering, kan der være anmeldepligt ved større jordflytning.

---

### Områdeklassificering

Her oplyses det, om ejendommen ligger i et område, hvor jorden antages at være lettere forurenet. Hvis ejendommen er omfattet af lettere forurening, kan der være anmeldepligt ved større jordflytning.

### Kontaktoplysninger

Administrativ myndighed..... Kommunen

---

## Påbud iht. jordforureningsloven

Er der på ejendommen registreret påbud iht. jordforureningsloven i arealinformationssystemet (DAI)?..... Nej

Her kan du se, om kommunen har udstedt påbud på ejendommen efter reglerne i lov om forurenet jord. Der oplyses om påbud efter §§ 9(2), 10, 44(2), 48, 72a, jf. § 7, nr. 1 i bekendtgørelse om indberetning af jordforureningsdata.

---

### Påbud iht. jordforureningsloven

Her kan du se, om kommunen har udstedt påbud på ejendommen efter reglerne i lov om forurenet jord. Der oplyses om påbud efter §§ 9(2), 10, 44(2), 48, 72a, jf. § 7, stk. 1 i bekendtgørelse om indberetning af jordforureningsdata.

Oplysninger er indhentet d. 24. april 2024

Er der på matrikelnummeret registreret påbud iht. jordforureningsloven i arealinformationssystemet (DAI)?... Nej

Berører følgende BFE-numre/matrikelnumre  
Matr. nr. 1d Sindholt, Ajstrup

### Kontaktoplysninger

Administrativ myndighed..... Kommunen

---



## EJENDOMS DATA RAPPORT

Sølgårdvej 88, 9381  
Sulsted

Rapport købt 24/04 2024  
Rapport færdig 24/04 2024

# Natur, skov og landbrug

## Fredskov

Er ejendommen pålagt fredskovspligt?..... Nej

Når en skov er fredskovspligtig, betyder det, at den, der ejer skovarealet, til enhver tid har pligt til at anvende det til skovbrugsformål. Med fredskovspligten følger desuden en række regler, der tilsammen sikrer den langsigtede skovdyrkning.

## Fredskov

Når en skov er fredskovspligtig, betyder det, at den, der ejer skovarealet, til enhver tid har pligt til at drive arealet efter skovlovens regler om bæredygtig drift. Med fredskovspligten følger desuden en række regler, der tilsammen sikrer den langsigtede skovdyrkning.

Oplysninger er indhentet d. 24. april 2024

Er matrikelnummeret pålagt fredskovpligt?..... Nej

Matrikelnummer..... 1d

Ejerlav..... Sindholt, Ajstrup

Berører følgende BFE-numre/matrikelnumre  
BFE-nummer 3260456

### Kontaktoplysninger

Administrativ myndighed..... Miljøstyrelsen

Adresse..... Tolderlundsvej 5, 5000 Odense C

Telefonnummer..... 72544000

Email..... mst@mst.dk

Web..... <https://mst.dk/>

## Majoratsskov

Er der noteret majoratsskov på ejendommen?..... Nej

Majoratsskov er i følge skovloven arealer, der skal holdes under én ejer. Skovmyndigheden (miljøstyrelsens lokale enhed) kan give tilladelse til at ophæve majoratsskov noteringen på hele eller dele af skoven.

## Majoratsskov

Majoratsskov er i følge skovloven arealer, der skal holdes under én ejer. Miljø- og fødevarerministeren kan give tilladelse til at ophæve noteringen som majoratsskov på hele eller dele af skoven.

Oplysninger er indhentet d. 24. april 2024

### 1d, Sindholt, Ajstrup

Er der noteret majoratsskov for matrikelnummeret?..... Nej

Matrikelnummer..... 1d

Ejerlav..... Sindholt, Ajstrup

Berører følgende BFE-numre/matrikelnumre  
BFE-nummer 3260456

## Kontaktoplysninger

Administrativ myndighed..... Miljøstyrelsen  
Adresse..... Tolderlundsvej 5, 5000 Odense C  
Telefonnummer..... 72544000  
Email..... mst@mst.dk  
Web..... <https://mst.dk/>

---

## Beskyttet natur

Er der beskyttede naturtyper eller beskyttede vandløb på ejendommen?..... Nej

Beskyttet natur kan være beskyttede naturtyper eller vandløb jf. naturbeskyttelsesloven § 3. Hvis ejendommen er beliggende indenfor et område med beskyttet natur, kan der være begrænsninger for anvendelse af arealerne på ejendommen.

Bemærk, at oplysningen er opdelt i hhv. "Beskyttede naturtyper" og "Beskyttede vandløb".

---

## Beskyttede naturtyper

Vejledende registrering af naturtyper, som er beskyttet efter naturbeskyttelseslovens § 3. Disse er: Søer og vandhuller med et areal på mindst 100 m<sup>2</sup> Moser, enge, strandenge, strandsumpe, heder og overdrev med et areal på mindst 2500 m<sup>2</sup> "Mosaikker" af ovennævnte naturtyper med et areal på mindst 2500 m<sup>2</sup> Visse udpegede vandløb & alle moser i f. m. beskyttede vandhuller, søer eller vandløb. Beskyttelsen gælder uanset om der er en eller flere ejere. Tilstandsændring af beskyttet natur kræver tilladelse (dispensation). Et beskyttet areal kan i årenes løb ændre sig så meget, at det ikke længere er beskyttet. Omvendt kan et areal som i dag ikke er beskyttet, ændre sig, så det bliver det. Det er de faktiske forhold på arealet (størrelse, botanik, omlægningshyppighed m. m.) der afgør, om det er beskyttet eller ej. Registreringen er derfor vejledende. Hvorvidt et areal er beskyttet eller ej, vil i tvivlstilfælde blive afgjort ved en besigtigelse og vurdering af arealet.

Oplysninger er indhentet d. 24. april 2024

Er der beskyttede naturtyper på matriklen?..... Nej

Berører følgende BFE-numre/matrikelnumre  
Matr. nr. 1d Sindholt, Ajstrup

## Kontaktoplysninger

Administrativ myndighed..... Kommunen

---

## Beskyttede vandløb

Oplysningen indeholder registreringer af de vandløb, som er beskyttet efter naturbeskyttelseslovens § 3. Et vandløb er kun beskyttet, hvis det er udpeget som beskyttet. Tilstandsændring af beskyttet natur kræver kommunens dispensation.

Oplysninger er indhentet d. 24. april 2024

Er der beskyttede vandløb på matriklen?..... Nej

Berører følgende BFE-numre/matrikelnumre  
Matr. nr. 1d Sindholt, Ajstrup

## Kontaktoplysninger

Administrativ myndighed..... Kommunen

---

## Internationale naturbeskyttelsesområder



Er der arealer, der er udpeget som internationalt naturbeskyttelsesområde på ejendommen?..... Nej

Internationale beskyttelsesområder er opdelt i hhv. Ramsarområder, Fuglebeskyttelsesområder og Habitatområder. Hvis ejendommen er beliggende indenfor et område med internationale beskyttelsesområder, kan der være begrænsninger for anvendelse af arealerne på ejendommen.

Internationale naturbeskyttelsesområder består af hhv. Fuglebeskyttelsesområder, Habitatområder samt Ramsarområder.

---

## Fuglebeskyttelsesområder

---

Levestederne for mange fuglearter forringes eller er direkte truede. Fuglebeskyttelsesområder er med til at opretholde og sikre levestederne. I Danmark er områderne især vigtige for mange vandfugle. Hvis ejendommen er beliggende indenfor et fuglebeskyttelsesområde, kan der være begrænsninger for anvendelse af arealerne på ejendommen.

Oplysninger er indhentet d. 24. april 2024

Er der fuglebeskyttelsesområde på matriklen?..... Nej

Berører følgende BFE-numre/matrikelnumre  
Matr. nr. 1d Sindholt, Ajstrup

### Kontaktoplysninger

Administrativ myndighed..... Miljøministeriet  
Adresse..... Frederiksholms Kanal 26, 1220 København K  
Telefonnummer..... 38142142  
Email..... mim@mim.dk  
Web..... <https://mim.dk/>

---

## Habitatområder

---

Danmark har 261 habitatområder. Hvert område er udpeget dels for at beskytte dels for at genoprette en gunstig bevaringsstatus for bestemte naturtyper og arter af dyr og planter.

Oplysninger er indhentet d. 24. april 2024

Er der habitatområde på matriklen?..... Nej

Berører følgende BFE-numre/matrikelnumre  
Matr. nr. 1d Sindholt, Ajstrup

### Kontaktoplysninger

Administrativ myndighed..... Miljøministeriet  
Adresse..... Frederiksholms Kanal 26, 1220 København K  
Telefonnummer..... 38142142  
Email..... mim@mim.dk  
Web..... <https://mim.dk/>

---

## Ramsarområder

---

Danmark har 27 ramsarområder, der er vådområder med særlig betydning for fugle. Hvis ejendommen er beliggende indenfor et ramsarområde, kan der være begrænsninger for anvendelse af arealerne på ejendommen.

Oplysninger er indhentet d. 24. april 2024

Er matriklen beliggende i et ramsarområde?..... Nej

Berører følgende BFE-numre/matrikelnumre  
Matr. nr. 1d Sindholt, Ajstrup

### Kontaktoplysninger

Administrativ myndighed..... Miljøministeriet  
Adresse..... Frederiksholms Kanal 26, 1220 København K  
Telefonnummer..... 38142142  
Email..... mim@min.dk  
Web..... <https://mim.dk/>

---

## Landbrugspligt

Er ejendommen pålagt landbrugspligt?..... Nej

Der er som udgangspunkt landbrugspligt på alle ejendomme, der er over 2 ha (20.000 m<sup>2</sup>). Når en ejendom er noteret med landbrugspligt, er den omfattet af landbrugslovens regler. Det betyder, at der gælder særlige regler for disse ejendomme f.eks. ved køb og salg. Der er ikke noget krav om, at en ejendom med landbrugspligt skal anvendes til landbrug eller lignende.

---

## Landbrugspligt

Der er som udgangspunkt landbrugspligt på alle ejendomme, der er over 2 ha (20.000 m<sup>2</sup>). Når en ejendom er noteret med landbrugspligt, er den omfattet af landbrugslovens regler. Det betyder, at der gælder særlige regler for disse ejendomme f.eks. ved køb og salg.

Oplysninger er indhentet d. 24. april 2024

Er det noteret, at bestemt fast ejendom er pålagt landbrugspligt?..... Nej

Berører følgende BFE-numre/matrikelnumre  
BFE-nummer 3260456

### Kontaktoplysninger

Administrativ myndighed..... Landbrugsstyrelsen  
Adresse..... Nyropsgade 30, 1780 København V  
Telefonnummer..... 33958000  
Email..... [landbrugsloven@lbst.dk](mailto:landbrugsloven@lbst.dk)  
Web..... <https://lbst.dk/>

---



## EJENDOMS DATA RAPPORT

Sølgårdvej 88, 9381  
Sulsted

Rapport købt 24/04 2024  
Rapport færdig 24/04 2024

# Fredede fortidsminder, bygge- og beskyttelseslinjer

## Fredede fortidsminder og fortidsmindebeskyttelseslinjer

Er der registreret fredede fortidsminder/fortidsmindebeskyttelseslinjer på ejendommen?.. Nej

Vejr. fredningsstatus: A = Fredet før 1937. B = Fredet 1937 eller senere. C = Ikke fredningsværdig 1937-56. D = Ikke fredet eller aflyst før 2009. U = -

### Fredede fortidsminder

Der findes mere end 33.000 fredede fortidsminder i Danmark. Langt størstedelen af dem er gravhøje, men der eksisterer også fortidsminder, som ikke umiddelbart er synlige for det blotte øje: Køkkenmøddinger, vigtige oldtidsbopladser, jorddækkede ruiner af bygninger og veje m.m. Ifølge museumsloven må man ikke foretage ændringer af fredede fortidsminder. En ændring kan beskrives som alle fysiske indgreb i selve fortidsmindet. Det vil sige, at ingen tiltag, der indebærer en påvirkning af fortidsmindets indhold og overflade, er tilladt. Mange fredede fortidsminder er tinglyst på en given ejendom og vil derfor fremgå af ejendommens papirer. Et fortidsminde skal dog ikke være tinglyst for at være fredet. En del fortidsminder er alene pga. deres synlighed i landskabet fredet, uanset om de er registreret af Slots- og Kulturstyrelsen. Andre typer af fortidsminder vil først være fredet, når ejer har fået meddelelse herom fra Slots- og Kulturstyrelsen. Lovgivningen er i udgangspunktet restriktiv, og for at opnå dispensation skal ændringen kunne betragtes som et særligt tilfælde. I disse tilfælde er det Fortidsmindeenheden i Center for Kulturarv, Slots- og Kulturstyrelsen, der har bemyndigelse til at dispensere fra beskyttelsen og give tilladelse til ændringer.

Oplysninger er indhentet d. 24. april 2024

Er der registreret fredede fortidsminder på matrikelnummeret?..... Nej

Berører følgende BFE-numre/matrikelnumre  
Matr. nr. 1d Sindholt, Ajstrup

### Kontaktoplysninger

Administrativ myndighed..... Slots- og Kulturstyrelsen  
Adresse..... Hammerichsgade 14, 1611 København V  
Telefonnummer..... 33954200  
Email..... post@slks.dk  
Web..... <https://slks.dk/>

### Fortidsmindebeskyttelseslinjer

Der findes mere end 33.000 fredede fortidsminder i Danmark. Fortidsminder kan være mere end tusinde år gamle og udgøres typisk af gravhøje, men også vigtige oldtidsbopladser, mindesmærker samt sten- og jorddiger kan være fredet. Ifølge Naturbeskyttelsesloven er der fastlagt en beskyttelseslinje på 100 meter omkring flere synlige fredede fortidsminder. Denne beskyttelseslinje indebærer, at der ikke må foretages ændringer fra fortidsmindets ydergrænse og 100 m ud uden tilladelse. Det er derfor ikke tilladt at lave ændringer i terrænet eller at placere bebyggelse såsom bygninger, campingvogne, skure, eller lignende indenfor beskyttelseszonen. Forbuddet omfatter også midlertidige ændringerne. Undtaget er dog landbrugsmæssig drift, bortset fra tilplantning af eksempelvis juletræer, frugttræer og lign. Linjens placering fremgår af et vejledende kort, der er offentligt tilgængelige på Miljøportalen [www.miljoportal.dk](http://www.miljoportal.dk) Fortidsmindebeskyttelseslinjen forvaltes af landets 98 kommuner og de kan i særlige tilfælde give dispensation til ændringer indenfor beskyttelseslinjen. Slots- og Kulturstyrelsen, de kulturhistoriske museer, interesseorganisationer m.fl. er klageberettiget og kan indbringe afgørelsen for Miljø- og Fødevarerklagenævnet.

Oplysninger er indhentet d. 24. april 2024

Er der registreret fortidsmindebeskyttelseslinjer på matrikelnummeret?..... Nej

Berører følgende BFE-numre/matrikelnumre

### Kontaktoplysninger

Administrativ myndighed..... Kommunen

---

## Beskyttede sten- og jorddiger

Er der beskyttede sten- eller jorddiger på ejendommen?..... Nej

Oplysningen omfatter sten- og jorddiger, som er beskyttet mod tilstandsændringer, jf. museumsloven. Oplysningen er vejledende og må derfor ikke anvendes til at afgøre, om der er beskyttede diger i et område.

Bemærk: Oplysningen er vejledende og må derfor ikke anvendes til at afgøre, om der er beskyttede diger i et område.

---

## Beskyttede sten- og jorddiger

Oplysningen omfatter sten- og jorddiger, som er beskyttet mod tilstandsændringer, jf. museumsloven. Beskyttelsen gælder kun diger i landzonen og diger, der ligger i grænsen mellem landzone og by-/sommerhuszone. Oplysningen er vejledende og må derfor ikke anvendes til at afgøre, om der er beskyttede diger i et område.

Oplysninger er indhentet d. 24. april 2024

Er der beskyttede sten- eller jorddiger på matriklen?..... Nej

Berører følgende BFE-numre/matrikelnumre  
Matr. nr. 1d Sindholt, Ajstrup

### Kontaktoplysninger

Administrativ myndighed..... Kommunen

---

## Skovbyggelinjer

Er ejendommen beliggende indenfor en skovbyggelinje?..... Nej

Skovbyggelinjen er en zone på 300 m omkring skove. Skovbyggelinjen gælder for alle offentlige skove og for private skove med et sammenhængende areal på mindst 20 ha. Inden for byggelinjen er der forbud mod at bygge.

Bemærk: Byggelinjen kan enten være registreret som gældende eller ophævet.

---

## Skovbyggelinje

Skovbyggelinjen er en bufferzone på 300 m omkring skove. Skovbyggelinjen gælder for alle offentlige skove og for private skove med et sammenhængende areal på mindst 20 ha. Indenfor byggelinjen er der forbud mod at bygge. Byggelinjen kan enten være registreret som gældende eller ophævet.

Oplysninger er indhentet d. 24. april 2024

Er matriklen beliggende indenfor en skovbyggelinje?..... Nej

Berører følgende BFE-numre/matrikelnumre  
Matr. nr. 1d Sindholt, Ajstrup

### Kontaktoplysninger

Administrativ myndighed..... kommunen

---

## Sø- og åbeskyttelseslinjer

Er ejendommen beliggende indenfor en sø- eller åbeskyttelseslinje?..... Nej

Sø- og åbeskyttelseslinjen har til formål at sikre søer og åer som værdifulde landskabselementer og som levesteder for dyre- og planteliv forløber der en sø- eller åbeskyttelseslinje på 150 m fra visse søer og vandløb. Inden for beskyttelseslinjen er der generelt forbud mod ændringer, dvs. at der ikke må placeres bebyggelse, foretages ændringer i terrænet, beplantningen o.l.

Bemærk, at oplysningen er opdelt i hhv. Søbeskyttelseslinjer og Åbeskyttelseslinjer.

---

### Søbeskyttelseslinje

Søbeskyttelseslinjen har til formål at sikre søer som værdifulde landskabselementer og som levesteder og spredningskorridorer for plante- og dyreliv. Indenfor beskyttelseslinjen er der generelt forbud mod ændringer, d.v.s. der må ikke placeres bebyggelse, foretages ændringer i terrænet, beplantningen o.l.

Oplysninger er indhentet d. 24. april 2024

Er matriklen beliggende indenfor en søbeskyttelseslinje?..... Nej

Berører følgende BFE-numre/matrikelnumre  
Matr. nr. 1d Sindholt, Ajstrup

#### Kontaktoplysninger

Administrativ myndighed..... Kommunen

---

### Åbeskyttelseslinje

Åbeskyttelseslinjen har til formål at sikre åer som værdifulde landskabselementer og som levesteder og spredningskorridorer for plante- og dyreliv. Der er indenfor beskyttelseslinjen tale om et generelt forbud mod ændringer.

Oplysninger er indhentet d. 24. april 2024

Er matriklen beliggende indenfor en åbeskyttelseslinje?..... Nej

Berører følgende BFE-numre/matrikelnumre  
Matr. nr. 1d Sindholt, Ajstrup

#### Kontaktoplysninger

Administrativ myndighed..... Kommunen

---

## Kirkebyggelinjer

Er ejendommen beliggende indenfor en kirkebyggelinje?..... Nej

Kirkebyggelinjen er en 300 m beskyttelseszone målt fra kirkebygningen. Den skal sikre, at der ikke opføres bebyggelse over 8,5 m, som virker skæmmende på kirken.

---

### Kirkebyggelinjer

Kirkebyggelinjen er en 300 m beskyttelseszone målt fra kirkebygningen. Linjen skal sikre, at der ikke opføres bebyggelse over 8,5 m, som virker skæmmende på kirken.

Oplysninger er indhentet d. 24. april 2024

Er matriklen beliggende indenfor en kirkebyggelinje?..... Nej

Berører følgende BFE-numre/matrikelnumre  
Matr. nr. 1d Sindholt, Ajstrup

### Kontaktoplysninger

Administrativ myndighed..... Kommunen

---

## Klitfredningslinje

Er ejendommen beliggende indenfor en klitfredningslinje?..... Nej

Klitfredningslinjen er en beskyttelseszone som ligger i åbne landskaber typisk 300 m fra kysten og i bebyggede områder typisk 100 m eller mindre fra kysten. Beskyttelseszone findes næsten udelukkende langs den jyske vestkyst ved Skagerrak og Vesterhavet. Det er ikke tilladt at ændre tilstanden af klitfede arealer eller at udøve aktiviteter, der kan føre til øget risiko for sandflugt.

---

## Klitfredningslinje

Klitfede arealer er forbudszoner, hvor der som hovedregel ikke må foretages ændringer af den eksisterende tilstand, og hvor det ikke er tilladt at udøve aktiviteter, der kan føre til øget risiko for sandflugt. F.eks. må der som hovedregel ikke placeres bebyggelse, ske beplantning eller terrænændringer, herunder etableres hegn, eller placeres campingvogne og lignende, og arealerne må ikke afgræsses. Der må heller ikke foretages udstykning, matrikulering eller arealoverførsel, hvorved der fastlægges skel. Klitfredningslinjen er en beskyttelseszone som ligger i åbne landskaber typisk 300 m fra kysten og i bebyggede områder typisk 100 m eller mindre fra kysten. Beskyttelseszone findes næsten udelukkende langs den jyske vestkyst ved Skagerrak og Vesterhavet. Klitfredningslinjen kan nogle steder strække sig op til 500 meter ind i landet. Derudover findes større og mindre arealer, der er klitfede, og som kan ligge langt fra kysten, f.eks. store sandmiler og indlandsklitter.

Oplysninger er indhentet d. 24. april 2024

### 1d, Sindholt, Ajstrup

Er matriklen beliggende indenfor en klitfredningslinje?..... Nej

Matrikelnummer..... 1d

Ejerlav..... Sindholt, Ajstrup

Berører følgende BFE-numre/matrikelnumre  
BFE-nummer 3260456

### Kontaktoplysninger

Administrativ myndighed..... Kystdirektoratet

Adresse..... Højbovej 1, 7620 Lemvig

Telefonnummer..... 20927244

Email..... kdi@kyst.dk

Web..... <https://kyst.dk/strand-og-klit/klitfredning/>

---

## Strandbeskyttelseslinje

Er ejendommen beliggende indenfor en strandbeskyttelseslinje?..... Nej

I åbne landskaber ligger strandbeskyttelseslinjen typisk 300 m fra kysten. I bebyggede områder typisk 100 m eller mindre fra kysten. Inden for en strandbeskyttelseslinje må der blandt andet ikke placeres bebyggelse som fx bygninger, skure, campingvogne og master eller foretages ændringer i terrænet, tilplantning eller hegning.

---

## Strandbeskyttelseslinje

---

Strandbeskyttede arealer er forbudszoner, hvor der som hovedregel ikke må foretages ændringer af den eksisterende tilstand. F.eks. må der som hovedregel ikke placeres bebyggelse, ske beplantning eller terrænændringer, etableres hegn eller placeres campingvogne og lignende, og der må ikke foretages udstykning, matrikulering eller arealoverførsel, hvorved der fastlægges skel. I åbne landskaber ligger strandbeskyttelseslinjen typisk 300 meter fra kysten, og i bebyggede områder typisk 100 meter eller mindre fra kysten.

Oplysninger er indhentet d. 24. april 2024

Er matrikelnummeret beliggende indenfor en strandbeskyttelseslinje?..... Nej

Matrikelnummer..... 1d

Ejerlav..... Sindholt, Ajstrup

Berører følgende BFE-numre/matrikelnumre

BFE-nummer 3260456

### Kontaktoplysninger

Administrativ myndighed..... Kystdirektoratet

Adresse..... Højbovej 1, 7620 Lemvig

Telefonnummer..... 20927244

Email..... kdi@kyst.dk

Web..... <https://kyst.dk/strand-og-klit/strandbeskyttelse/>

---



## EJENDOMS DATA RAPPORT

Sølgårdvej 88, 9381  
Sulsted

Rapport købt 24/04 2024  
Rapport færdig 24/04 2024

# Om ejendomsdatarapporten

## Generelt om ejendomsdatarapporten

En ejendomsdatarapport bestilles efter fremsøgning af en given ejendom. Derefter henter systemet bag ejendomsdatarapporten oplysninger i offentlige registre om den pågældende ejendom. Enkelte oplysninger hentes hos kommunen. Med en oplysning menes et svar på et spørgsmål og evt. et bilag. De hentede oplysninger præsenteres i ejendomsdatarapporten og en række bilag. Der kan læses nærmere om oplysningerne i ejendomsdatarapporten i appendiks på boligejer.dk. Endelig præsenteres et overblik over svarene i ejendomsrapporten. Alle ejendomsdatarapportens elementer kan hentes som dokument i en fil (pdf) til elektronisk visning eller udskrift.

Du får besked pr e-mail/SMS, når rapporten er komplet. Det kan tage op til ti dage at få svar vedrørende enkelte oplysninger. I perioden fra rapporten er bestilt, til du modtager besked om, at rapporten er færdig, vil det fremgå af et hentet dokument, at ejendomsdatarapporten er "Underudarbejdelse". Når alle svar er modtaget, vil ejendomsdatarapporten få status som "Færdig" og du kan hente en ny komplet rapport.

Enkelte oplysninger i en ejendomsdatarapport må kun udleveres til ejendommens ejer eller en person, der har fået samtykke fra ejeren. Der kan derfor være oplysninger, som ikke fremgår af ejendomsdatarapporten.

[Link til Appendix](#)

## Om resuméet

Dette dokument indeholder et resumé af svarene i ejendomsdatarapporten. De uddybende, detaljerede svar findes i rapporten. Nedenfor kan du se en liste over de bilag, der kan hentes. Bagerst i resuméet er der en kort beskrivelse af de enkelte oplysninger. Yderligere uddybende oplysninger og kontaktoplysninger til relevante myndigheder findes i Appendix.

- Jordforureningsattest\_1d\_Sindholt, Ajstrup\_721a2813-2409-4e9b-968a-87c6eb680f8a
- Elinstallationsrapport\_3260456\_2049845
- Tilstandsrapport\_3260456\_1304407
- Tilstandsrapport\_3260456\_1399130
- Tilstandsrapport\_3260456\_621698
- Tilstandsrapport\_3260456\_914460
- Energimaerkning\_3260456\_100214515
- BBR\_meddelelse\_3260456
- Vejforsyningkort\_1d\_Sindholt\_\_Ajstrup

## Ordforklaring - ejendomsoplysninger

### Påbud vedr. spildevandsforhold på ejendommen

-

### Grundvand - Følsomme indvindingsområder

Oplysningen er etableret for at beskytte drikkevandet nitrat- og sprøjtemiddelfølsomme indvindingsområder. Hvis ejendommen er beliggende indenfor et følsomt indvindingsområde, kan der være begrænsninger for anvendelse af arealerne på ejendommen.

### Medlemskab af spildevandsforsyning

-

### Aktuelle afløbsforhold

Her oplyses hvordan spildevand og regnvand bortledes fra ejendommen.

### Grundvand - Drikkevandsinteresser

Oplysningen viser, om ejendommen er beliggende indenfor et drikkevandsområde. Afhængig af drikkevandsområdets kategorisering kan der være begrænsninger for anvendelse af arealerne på ejendommen.

### Påbud/dispensationer/anbefalinger vedr. vandindvindingsanlæg/-boringer på ejendommen

Kommunalbestyrelsen indberetter oplysninger af betydning for ejendomshandler med henblik på offentliggørelse og videregivelse af visse oplysninger på vandforsyningslovens område til den fælles offentlige database for geologi, grund- og drikkevand, Jupiter.



### Aktuel vandforsyning

Her oplyses hvilken form for vandforsyning ejendommen er tilkøbt, fx alment eller privat alment vandforsyningsanlæg.

### Tilladelser vedr. spildevandsforhold på ejendommen

-

### Fredede fortidsminder og fortidsmindebeskyttelseslinjer

Vedr. fredningsstatus: A = Fredet før 1937. B = Fredet 1937 eller senere. C = Ikke fredningsværdig 1937-56. D = Ikke fredet eller aflyst før 2009. U = -

### Sø- og åbeskyttelseslinjer

Sø- og åbeskyttelseslinjen har til formål at sikre søer og åer som værdifulde landskabselementer og som levesteder for dyre- og planteliv forløber der en sø- eller åbeskyttelseslinje på 150 m fra visse søer og vandløb. Inden for beskyttelseslinjen er der generelt forbud mod ændringer, dvs. at der ikke må placeres bebyggelse, foretages ændringer i terrænet, beplantningen o.l.

### Kirkebyggelinjer

Kirkebyggelinjen er en 300 m beskyttelseszone målt fra kirkebygningen. Den skal sikre, at der ikke opføres bebyggelse over 8,5 m, som virker skæmmende på kirken.

### Skovbyggelinjer

Skovbyggelinjen er en zone på 300 m omkring skove. Skovbyggelinjen gælder for alle offentlige skove og for private skove med et sammenhængende areal på mindst 20 ha. Inden for byggelinjen er der forbud mod at bygge.

### Beskyttede sten- og jorddiger

Oplysningen omfatter sten- og jorddiger, som er beskyttet mod tilstandsændringer, jf. museumsloven. Oplysningen er vejledende og må derfor ikke anvendes til at afgøre, om der er beskyttede diger i et område.

### Klitfredningslinje

Klitfredningslinjen er en beskyttelseszone som ligger i åbne landskaber typisk 300 m fra kysten og i bebyggede områder typisk 100 m eller mindre fra kysten. Beskyttelseszone findes næsten udelukkende langs den jyske vestkyst ved Skagerrak og Vesterhavet. Det er ikke tilladt at ændre tilstanden af klitfredede arealer eller at udøve aktiviteter, der kan føre til øget risiko for sandflugt.

### Strandbeskyttelseslinje

I åbne landskaber ligger strandbeskyttelseslinjen typisk 300 m fra kysten. I bebyggede områder typisk 100 m eller mindre fra kysten. Inden for en strandbeskyttelseslinje må der blandt andet ikke placeres bebyggelse som fx bygninger, skure, campingvogne og master eller foretages ændringer i terrænet, tilplantning eller hegning.

### Beskyttet natur

Beskyttet natur kan være beskyttede naturtyper eller vandløb jf. naturbeskyttelsesloven § 3. Hvis ejendommen er beliggende indenfor et område med beskyttet natur, kan der være begrænsninger for anvendelse af arealerne på ejendommen.

### Landbrugspligt

Der er som udgangspunkt landbrugspligt på alle ejendomme, der er over 2 ha (20.000 m<sup>2</sup>). Når en ejendom er noteret med landbrugspligt, er den omfattet af landbrugslovens regler. Det betyder, at der gælder særlige regler for disse ejendomme f.eks. ved køb og salg. Der er ikke noget krav om, at en ejendom med landbrugspligt skal anvendes til landbrug eller lignende.

### Fredskov

Når en skov er fredskovspligtig, betyder det, at den, der ejer skovarealet, til enhver tid har pligt til at anvende det til skovbrugsformål. Med fredskovsplikten følger desuden en række regler, der tilsammen sikrer den langsigtede skovdyrkning.

### Internationale naturbeskyttelsesområder

Internationale beskyttelsesområder er opdelt i hhv. Ramsarområder, Fuglebeskyttelsesområder og Habitatområder. Hvis ejendommen er beliggende indenfor et område med internationale beskyttelsesområder, kan der være begrænsninger for anvendelse af arealerne på ejendommen.

### Majoratsskov

Majoratsskov er i følge skovloven arealer, der skal holdes under én ejer. Skovmyndigheden (miljøstyrelsens lokale enhed) kan give tilladelse til at ophæve majoratsskov noteringen på hele eller dele af skoven.

### Ejendoms- og grundværdi

Ved vurderingen af en ejendom fastsættes den forventelige kontantværdi i fri handel for en ejendom af den pågældende kategori, under hensyn til alder, størrelse, beliggenhed og øvrige karakteristika. Vurderingen kan afvige fra en faktisk konstateret handelspris for ejendommen. Vurderingen foretages på grundlag af de priser i fri handel, der er konstateret for sammenlignelige ejendomme (referencen ejendomme) og for den pågældende ejendom selv på vurderingstidspunktet. Vurderingen foretages også på baggrund af øvrige markedsindikatorer af væsentlig betydning for vurderingen. Ejendoms- og grundværdien danner grundlaget for de statslige og kommunale ejendomsskatter.

### Påbud iht. Jordforureningsloven

Her kan du se, om kommunen har udstedt påbud på ejendommen efter reglerne i lov om forurenede jord. Der oplyses om påbud efter §§ 9(2), 10, 44(2), 48, 72a, jf. § 7, nr. 1 i bekendtgørelse om indberetning af jordforureningsdata.

### Jordforureningsattest

Danmarks Miljøportals jordforureningsattest viser oplysninger om jordforurening for matriklen. Attesterne dannes ud fra regionernes og kommunernes oplysninger om jordforurening.

### Områdeklassificering

Områdeklassificeringen inddeles i tre klasser; "Analysefrit område (Kategori 1)", "Analysefrit område (Kategori 2)" og "Område med krav om analyse". Byzoneområder klassificeres som udgangspunkt som lettere forurenede. Områdeklassificeringen er dog ikke nødvendigvis altid sammenfaldende med byzonen. Hvis ejendommen er omfattet af områdeklassificering, kan der være anmeldeligt ved større jordfytning.

### Kortlagt jordforurening

Kortlagt jordforurening kan være betegnet som kortlagt på hhv. vidensniveau 1 (V1) og/eller vidensniveau 2 (V2) i henhold til lov om forurenede jord. Oplysningen fremgår også af jordforureningsattesten.

### Elinstallationsrapport

En elinstallationsrapport er resultatet af en autoriseret elinstallatørvirksomheds gennemgang af bygningens elinstallationer under huseftersynsordningen. Rapporten giver en professionel og objektiv gennemgang af elinstallationernes tilstand.

### Tilstandsrapport

En tilstandsrapport er resultatet af en bygningsgennemgang foretaget af en beskikket bygningsagkyndig. Tilstandsrapporten er en samlet skriftlig vurdering af en boligs synlige skader og tegn på skader.

### Flexboligtilladelse

En flexboligtilladelse udstedes af kommunen. En flexboligtilladelse giver ejeren af en helårsbolig mulighed for at benytte sin helårsbolig som ferie- og fritidsbolig, med ret til senere at vende tilbage til at benytte boligen til helårsbeboelse uden krav om landzonetilladelse. Flexboligtilladelsen følger huset og ikke kun dig som ejer.

### Byggesag

En byggesag vedrører nybyggeri, til/ombygning, ændret anvendelse eller nedrivning (hel eller delvis). Kommunen registrerer oplysninger om byggesagen i Bygnings- og Boligregisteret (BBR), fx om byggeriets omfang, anmeldelse/ansøgning, tilladelser, påbegyndelse og fuldførelse. Visse byggesagstyper registreres ikke i BBR.

### Energimærkning

Et energimærke er en vurdering af en bygningens energimæssige tilstand. En bolig, der sælges, skal have et gyldigt energimærke udarbejdet af en energikonsulent.

### BBR-meddelelsen

BBR-meddelelsen viser de oplysninger, kommunen har registreret om en ejendom i Bygnings- og Boligregisteret (BBR). Oplysningerne på BBR-meddelelsen er et udtryk for de faktiske forhold på ejendommen, også selvom de ikke nødvendigvis er lovlige. Ansvar for oplysningernes rigtighed på BBR-meddelelsen ligger hos ejeren af ejendommen.

### Olietanke

Kommunen registrerer oplysninger om olietanke i Bygnings- og boligregisteret (BBR). Oplysningerne stammer typisk fra den af ejer eller bruger indsendte tankattest. Det bemærkes at olietankens registrering i BBR ikke i sig selv er en garanti for at tanken er lovlig. Der vises ikke oplysninger om tanke, der er fjernet fra ejendommen.

### Byggeskadeforsikring

Siden 1. april 2008 har professionelle bygherrer været forpligtet til at tegne en byggeskadeforsikring i forbindelse med nybyggeri af private helårsboliger. Forsikringspligten gælder fra 1. juli 2012 i nogle tilfælde også, når der etableres nye boligheder i eksisterende byggeri. Hvis ejendommen er omfattet af byggeskadeforsikring, vil der være en eftersynsrapport for hhv. 1-års og 5-års eftersyn.

### Fredede bygninger

Der er ca. 7.000 fredede bygninger i Danmark. Det er bygninger, som skønnes at have national interesse. Alle fredede bygninger er fredet både udvendigt og indvendigt, og der skal søges om tilladelse til alle ændringer, som går ud over almindelig vedligeholdelse.

### Landsplandirektiv "Udviklingsområder"

Inden for et udviklingsområde i kystnærhedszonen har en kommune mulighed for at inddrage nye arealer i byzone og planlægge for anlæg i landzone, uden en særlig planlægningsmæssig eller funktionel begrundelse for kystnær lokalisering efter reglen i planlovens § 5 a, stk. 1. nr. 1. I et udviklingsområde er landzonereglerne mere lempelige end i den øvrige kystnærhedszone.

### Lokalplaner

Grundejerne må ikke bygge nyt, ændre anvendelse osv. i strid med en lokalplan. Kommunalbestyrelsen kan – efter nabohøring – dispensere fra en lokalplan, hvis dispensationen ikke er i strid med principperne i planen.

### Varmeplaner

I kommunens varmeplan fastlægges områder, der forventes at blive fjernvarmeforsynet (kollektiv varmforsyning), herunder en forventet tidshorizont herfor, samt områder, der fremover forventes individuelt forsynet med vedvarende energi (ingen kollektiv varmforsyning).

### Vejdirektoratets projekter

Der leveres kort for området omkring ejendommen. Kortet viser med farvemærkning om ejendommen er beliggende indenfor et vejforsyningsprojekt, som vejmyndigheden enten undersøger, planlægger eller er ved at anlægge. Eksisterer der ingen vejforsyningsprojekter nær ejendommen vil der ikke udarbejdes et bilag.

### Hovedstadsområdets transportkorridorer

Transportkorridorerne i hovedstadsområdet er arealer, der er reserveret til fremtidige motorveje og baner m.m. De er en del af den overordnede fysiske planlægning og har hjemmel i planloven. Det betyder, at de respektive grundejere ikke får erstatning for de begrænsninger, de får pålagt i denne sammenhæng. Hovedstadsområdet omfatter i denne forbindelse kommunerne i Region Hovedstaden, bortset fra Bornholms Regionskommune, samt Greve, Køge, Lejre, Roskilde, Solrød og Stevn kommuner.

### Landzonetilladelser

En landzonetilladelse udstedes af kommunen. Den kræves som udgangspunkt for, at man i landzone må opføre nyt byggeri eller foretage udstykning eller ændring i anvendelsen af bestående bebyggelse og ubebyggede arealer.

### Kommuneplaner

Kommuneplanen omfatter en periode på 12 år og fastlægger de overordnede mål og retningslinjer for den enkelte kommunes udvikling. Den udgør rammen for udarbejdelse af lokalplaner og er grundlag for behandling af en række sager, herunder den konkrete administration i det åbne land og ansøgninger om byggetilladelse.

### Zonestatus

Zonestatus kan være landzone, byzone eller sommerhusområde. Afhængig af zonestatus kan der være forskellige bestemmelser for anvendelse af ejendommen. I landzone skal der fx søges om landzonetilladelse ved større byggeri, mens der i byzone ofte er lokalplaner, der fastsætter regler om bebyggelse og anvendelse af arealer.

### Varmeforsyning

Oplysningen angiver, hvilken forsyningsform, der er til rådighed for området. Det kan fx være naturgas eller fjernvarme. Desuden oplyses om eventuel tilslutningspligt/forblivespligt til en forsyningsform samt om eventuelle forbud mod visse opvarmningstyper (typisk el).

### Vejforsyning

Der leveres kort for området omkring ejendommen. Kortet viser med farvemærkning de veje, som vejmyndigheden har registreret som værende hhv. offentlige, privat fællesveje eller private/almene veje. Status for veje uden farvemærkning er ikke oplyst. Kontakt kommunen for oplysninger om disse.

### Landsplandirektiv "Baltic Pipe"

Baltic Pipe er en ny gastransmissionsledning, der vil sikre forsynings sikkerheden for naturgas i Danmark. Desuden vil gastransmissionsledningen få forbindelse til gasfelter i Nordsøen og gastransmissionsnettet i Polen.

### Spildevandsplaner

Kommunernes spildevandsplaner udarbejdes for at give en samlet oversigt over den eksisterende og planlagte spildevandshåndtering i de enkelte kommuner.



# Aalborg Kommune

BBR myndigheden

Afsender

Aalborg Kommune, BBR myndigheden  
Stigsborg Brygge 5, 9400 Nørresundby

# BBR-Meddelelse

(Udskrift af oplysninger fra Bygnings- og Boligregistret)

Kommune nr.:

851

BFE-nr.:

3260456

BBR adresse:

Sølgårdvej 88 (Vejkode: 8195), 9381 Sulsted

Udskrift dato:

24-04-2024

Denne BBR-meddelelse er hentet via selvbetjening.

Fejl eller mangler i udskriften bedes meddelt til kommunen via e-mailadressen eller telefonnr 9931 2000

## Oplysninger om grunde

**Adresse: Sølgårdvej 88 (vejkode: 8195), 9381 Sulsted**

Ejerforhold: Privatpersoner eller interessentskab

### Vand & afløb

Vandforsyning: Privat vandforsyningsanlæg

Afløbsforhold: Mekanisk rensning med nedslivningsanlæg med tilladelse

Udledningstilladelse: Der foreligger tilladelse

### Grundareal

5922 m2

### Matrikelnr.

1d

### Ejerlav

SINDHOLT, AJSTRUP

### Ejendom

BFE-nr.: 3260456

## Oplysninger om bygninger

### Bygningsnr.: 1

**Adresse: Sølgårdvej 88 (vejkode: 8195), 9381 Sulsted**

**Fritliggende enfamiliehus (Bygningens anvendelse 120)**

Matrikelnr.: 1d

Beliggenhed (kvalitet): Sikker

Til-/ombygningsår: 1990

Antal helårsboliger med køkken: 1

Landsejerlavnavn: SINDHOLT, AJSTRUP

Opførelsesår: 1878

Antal etager u. kælder & tagetage: 1

Antal helårsboliger uden køkken: 0

### Materialer

Ydervæggens materiale: Mursten

Tagdækningsmateriale: Betontagsten

Kilde til bygningens materialer: Oplyst af ejer eller dennes repræsentant

Areal i grundplan	m2	Samlet andet areal	m2	Bygningens arealanvendelse	m2
Bebygget areal	101	Samlet andet areal	0	Samlet boligareal	158
Overdækket areal	0	Heraf affaldsrum i terræn	0	Heraf areal af lovlig beboelse i kælder	0
<b>Areal i hele bygningen</b>	<b>m2</b>	Heraf indbygget garage	0	Samlet erhvervsareal	0
Samlet bygningsareal (excl. kælder & tagetage)	101	Heraf indbygget carport	0	Heraf erhverv i kælder	0
Samlet kælderareal	0	Heraf indbygget udhus	0	Antal etager u. kælder & tagetage	1
Heraf udnyttet kælder	0	Heraf lukkede overdækninger	0		
Heraf dyb kælder	0	Heraf indbygget udestue el. lign.	0		
Samlet tagetageareal	57	Heraf udvendig efter isolering	0		
Heraf udnyttet tagetage	57	Heraf øvrige arealer	0		
		Heraf indbygget garage i kælder	0		

Kilde til bygningsarealer: Oplyst af ejer eller dennes repræsentant

### Energioplysninger

Varmeinstallation: Centralvarme med én fyringsenhed

BBR

BBR adresse:  
Sølgårdvej 88 (Vejkode: 8195), 9381 Sulsted

Kommunenr.:  
0851

BFE-nummer:  
3260456

Udskriftsdato:  
24-04-2024

Side:  
1 / 4

Opvarmingsmiddel: Flydende brændsel  
Supplerende varme: Solpaneler  
**Bemærkninger for bygning**  
BYGNING 1 OG 2 ER SAMMENBYGGET

### Oplysninger om bolig-/erhvervsenheder

**Adresse: Sølgårdvej 88 (vejkode: 8195), 9381 Sulsted**  
**Fritliggende enfamiliehus (Anvendelseskode: 120)**

Samlet areal:	158 m2	Egentlig beboelseslejlighed med eget køkken
Enhedens erhvervsareal:	0 m2	
Enhedens boligareal:	158 m2	
Andet areal:	0 m2	
Enhedens andel af fælles adgangsareal:	0 m2	
Enhedens andel i fælles boligareal:	0 m2	
Areal af lukket altan/udestue:	0 m2	
Areal af åben altan/tagterrasse:	0 m2	
Tinglyst areal fra Matriklen:	0 m2	

Kilde til arealer: Oplyst af ejer eller dennes repræsentant  
Antal værelser: 5  
Antal toiletter: 1  
Antal badeværelser: 1  
Køkkenforhold: Eget køkken med afløb

### Bygningsnr.: 2

**Adresse: Sølgårdvej 88 (vejkode: 8195), 9381 Sulsted**

Bygningens anvendelse: Udhus (Bygningens anvendelse 930)

Matrikelnr.: 1d

Beliggenhed (kvalitet): Sikker

Til-/ombygningsår: 1990

Landsejerlavnavn: SINDHOLT, AJSTRUP

Opførelsesår: 1878

### Materialer

Ydervæggens materiale: Mursten

Tagdækningsmateriale: Betonlagsten

Kilde til bygningens materialer: Oplyst af ejer eller dennes repræsentant

### Areal

Bebygget areal: 30 m2

Kilde til bygningsarealer: Oplyst af ejer eller dennes repræsentant

### Energioplysninger

Varmeinstallation: Centralvarme med én fyringsenhed

### Bygningsnr.: 3

**Adresse: Sølgårdvej 88 (vejkode: 8195), 9381 Sulsted**

Bygningens anvendelse: Carport (Bygningens anvendelse 920)

Matrikelnr.: 1d

Beliggenhed (kvalitet): Sikker

Landsejerlavnavn: SINDHOLT, AJSTRUP

Opførelsesår: 1994

### Materialer

Ydervæggens materiale: Træ

Tagdækningsmateriale: Andet materiale

Kilde til bygningens materialer: Oplyst af kommunen

### Areal

Bebygget areal: 50 m2

Kilde til bygningsarealer: Oplyst af kommunen

## Kortmateriale



Forkortelser	
<b>B#</b>	Bygningsnummer
<b>T#</b>	Teknisk anlæg nummer
<b>NY</b>	Nybyggeri
<b>*</b>	Bygning på fremmed grund

Punkter i kortet	
<span style="color: green;">●</span>	Punktet er sikkert placeret
<span style="color: red;">●</span>	Punktet er usikkert placeret

Linjer i kortet	
<span style="color: blue;">—</span>	Ejendom
<span style="color: magenta;">—</span>	Jordstykke <sup>1</sup>
	Bygningsomrids, nøjagtigt <sup>2</sup>
	Bygningsomrids, unøjagtigt <sup>3</sup>

1. Jordstykke dækker over udstrækningen af det enkelte matrikelnummer.
2. Bygningsomridset er nøjagtigt, når dets placering er verificeret af GeoDanmark (se nedenfor).
3. Bygningsomridset er unøjagtigt, når dets placering ikke er verificeret af GeoDanmark (se nedenfor).

Du kan få et mere detaljeret geografisk overblik over ejendommen på <https://kort.bbr.dk>.

Kortmaterialet er automatisk genereret på baggrund af nyeste offentligt tilgængelige data om ejendommen fra Bygnings- og Boligregistret (BBR), Matrikelkortet, GeoDanmark, Danmarks Adresseregister (DAR).

I Bygnings- og Boligregistret (BBR) finder du oplysninger om alle bygninger og boliger i Danmark. Se mere på <https://bbr.dk> – her er det også muligt at flytte et rødt

bygningsspunkt, der er usikkert placeret.

Matrikelkortet er et oversigtskort, der har til formål at vise beliggenheden af matrikulære arealer (matrikelnumre, vejlitra m.v.) i forhold til hinanden. Skellinger i matrikelkortet falder ikke altid sammen med synlige grænser i landskabet, hvilket kan skyldes unøjagtigheder. Læs eventuelt mere herom på <https://gst.dk/data-og-kort/matrikelkort-og-data/matrikelkort>.

GeoDanmark er et samarbejde mellem kommunerne og Styrelsen for Dataforsyning og Infrastruktur (SDFI) om at kortlægge Danmark. GeoDanmark-data består bl.a. af luftfotos og bygningsomrids. Vær opmærksom på, at disse luftfotos kun optages en gang om året, og at bygningsomrids opdateres på baggrund heraf. Derfor kan der være forsinkelser i registreringen af ændringer, afhængigt af hvornår ændringen – fx en opførelse eller nedrivning af en bygning – er sket. Se mere på <https://www.geodanmark.dk>.

DAR er Danmarks autoritative register for adresser og vejnavne. Se mere på <https://www.danmarksadresser.dk>.

## Din pligt som ejer

---

Det er dit ansvar som ejer, at oplysningerne om din ejendom i BBR er korrekte. En registrering i BBR kan ikke nødvendigvis tages som udtryk for, at byggeriet er lovligt i henhold til anden lovgivning. Kommunen kan give en bøde på op til 5.000 kr., hvis du ikke indberetter oplysninger til BBR, eller hvis du giver forkerte oplysninger.

Derfor er det vigtigt, at du læser din BBR-meddelelse og kontrollerer om alle bygninger og anlæg på ejendommen er registreret rigtigt. Når du køber en ejendom eller ændrer på bygninger og boliger, er det ekstra vigtigt at være opmærksom på, om registreringerne er korrekte. Indberetningspligten gælder også byggesager.

Du skal være særligt opmærksom på:

- **Opførelsesår**
- **Om- og tilbygningsår**
- **Bebygget areal**
- **Antal etager**
- **Samlet boligareal eller erhvervsareal**
- **Areal af udnyttet tagetage**
- **Areal af udestue**
- **Tagdækningsmateriale**
- **Varmeinstallation**

Omkring opførelsesår vil der nogle steder være angivet år 1000. Dette skyldes, at du ikke har givet oplysninger om opførelsesår vedrørende den pågældende bygning. Kommunen har lov til at kontrollere de oplysninger, du giver til BBR. Kontrollen kan ske ved et anmeldt besøg på ejendommen eller ved registersamkøring med eksterne kilder – f.eks. folkeregistret eller ved hjælp af luftfotos.

I BBR er din ejendom registreret på 4 niveauer:

### Grund

Grunden er normalt det samme som en matrikel, og er et sammenhængende stykke jord. I særlige tilfælde kan grunden bestå af flere matrikler, og en ejendom af flere grunde. Dette vil oftest være på landbrugsejendomme. På grunden registreres f.eks. oplysninger om vandforsyning og afløbsforhold.

### Bygning

Bygninger i BBR er alt fra et redskabsskur til et butikcenter. Her findes informationer om den væsentligste anvendelse af bygningen, bebygget areal, arealet af samtlige etager (samlet bygningsareal), materialer m.m.

### Enhed

En enhed i BBR er betegnelsen for en bolig i et parcelhus, en lejlighed eller f.eks. et erhvervslejemål. En enhed ligger altid inde i en bygning. Enfamiliehuse har typisk en boligenhed, etageboligbebyggelse har en boligenhed for hver lejlighed, og erhvervsbygninger en eller flere enheder til erhverv. En enhed har typisk sin egen selvstændige indgang. Under enheder registreres bl.a. samlet areal, areal til beboelse/ erhverv samt anvendelsen.

### Tekniske anlæg

Tekniske anlæg kan være olietanke, vindmøller, gylletanke, solvarmeanlæg m.m. Tekniske anlæg er som regel placeret på grunden, men kan også ligge inde i en bygning.

## Arealerne på BBR-meddelelsen

---

Arealerne indgår i beregningen af ejendomsvurderingen, men kan også have betydning for f.eks. forsikring, realkredit- og boliglån, fjernvarmeregning m.m. Arealer skal altid måles til ydersiden af ydervægge. Læs mere om opmåling og se vejledninger på [www.bbr.dk](http://www.bbr.dk).

**Det bebyggede areal** svarer normalt til stueetagens areal. I bygninger med forskudte etager opmåles det bebyggede areal som bygningens udbredelse set oppefra.

**Det samlede bygningsareal** opgøres som arealet af samtlige etager. Areal af eventuel kælder og tagetage skal ikke regnes med.

**Tagetagens samlede areal** opgøres som det areal, der udnyttes sammen med det areal, der ville kunne udnyttes til bolig eller erhverv. Ligesom i bygningsreglementet måles arealet i vandret plan 1,5 m over færdigt gulv til den udvendige side af tagbelægningen.

**Udnyttet areal i tagetagen** opgøres som den del af tagetagens areal, som faktisk udnyttes til beboelse eller erhverv.

**Kælderarealet** opgøres samlet for hele kælderetagen.

**Det samlede boligareal** opgøres som arealet af samtlige beboelsesrum inklusive areal i entré, gang, badeværelse, toilet og køkken. I arealet medregnes udnyttet areal i eventuel tagetage og areal af kælderrum, der må anvendes til beboelse – det vil sige opfylder byggelovgivningens krav til beboelsesrum.

Hvis arealerne har forskellige anvendelser, skal de deles op i den del, der må bruges til bolig, den del der anvendes til erhvervs- eller institutionsformål samt den del, der udgør andet areal.

Sammenhængen mellem de forskellige arealangivelser betyder f.eks., at for et parcelhus uden kælder, hvor parcelhuset kun bruges til beboelse, vil boligarealet svare til det samlede bygningsareal plus eventuel udnyttet tagetage.

Har en bygning to eller flere lejligheder, fordeles adgangs- og trappearealer ligeligt mellem de enkelte lejligheder.

Med hensyn til areal af ejerlejlighed skal du være specielt opmærksom på, at BBR's boligareal ofte vil være forskellig fra **det tinglyste areal**. Det skyldes, at arealerne opgøres efter forskellige principper. Ejerlejlighedens samlede areal i BBR vil svare til summen af areal til beboelse, areal til erhverv inklusive andel af adgangsareal.

---

### Vejledning til BBR-meddelelse

Vers. 1.9

---



# Oversigt over BBR-oplysninger

Anvendelse	Anvendelse fortsat	Materialer	Opvarmningsforhold
<b>Helårsbeboelse</b> <ul style="list-style-type: none"><li>Stuehus til landbrugsejendom</li><li>Fritliggende enfamiliehus</li><li>Sammenbygget enfamiliehus</li><li>Fritliggende enfamiliehus i tæt-lav bebyggelse</li><li>Række-, kæde-, eller dobbelthus (lodret adskillelse mellem enhederne)</li><li>Række-, kæde- og klyngehus</li><li>Doppelthus</li><li>Etagebolig-bygning, flerfamiliehus eller to-familiehus</li><li>Kollegium</li><li>Boligbygning til døgninstitution</li><li>Anneks i tilknytning til helårsbolig</li><li>Anden bygning til helårsbeboelse</li></ul>	<ul style="list-style-type: none"><li>Grundskole</li><li>Universitet</li><li>Anden bygning til undervisning og forskning</li><li>Hospital og sygehus</li><li>Hospice, behandlingshjem mv.</li><li>Sundhedscenter, lægehus, fødeklinik mv.</li><li>Anden bygning til sundhedsformål</li><li>Daginstitution</li><li>Servicefunktion på døgninstitution</li><li>Kaserne</li><li>Fængsel, arresthus mv.</li><li>Anden bygning til institutionsformål</li></ul> <b>Fritidsformål</b> <ul style="list-style-type: none"><li>Sommerhus</li><li>Feriecenter, center til campingplads mv.</li><li>Bygning med ferielejligheder til erhvervsmæssig udlejning</li><li>Bygning med ferielejligheder til eget brug</li><li>Anden bygning til ferieformål</li><li>Klubhus i forbindelse med fritid og idræt</li><li>Svømmehal</li><li>Idrætshal</li><li>Tribune i forbindelse med stadion</li><li>Bygning til træning og opstaldning af heste</li><li>Anden bygning til idrætsformål</li><li>Kolonihavehus</li><li>Anneks i tilknytning til fritids- og sommerhus</li><li>Anden bygning til fritidsformål</li></ul> <b>Mindre bygninger til garageformål, opbevaring m.v.</b> <ul style="list-style-type: none"><li>Garage</li><li>Carport</li><li>Udhus</li><li>Drivhus</li><li>Fritliggende overdækning</li><li>Fritliggende udestue</li></ul> <b>Andre bygninger</b> <ul style="list-style-type: none"><li>Tiloversbleven landbrugsbygning</li><li>Faldefærdig bygning</li><li>Ukendt bygning</li></ul> <b>Køkken, toilet og afløb</b> <b>Toiletforhold</b> <ul style="list-style-type: none"><li>Vandskyllende toilet i enhed</li><li>Vandskyllende toilet udenfor enheden</li><li>Intet vandskyllende toilet i enheden</li></ul> <b>Badeforhold</b> <ul style="list-style-type: none"><li>Badeværelse i enheden</li><li>Adgang til badeværelse</li><li>Hverken badeværelse eller adgang til badeværelse</li></ul> <b>Køkkenforhold</b> <ul style="list-style-type: none"><li>Eget køkken med afløb</li><li>Adgang til fælles køkken</li><li>Fast kogeinstallation i værelse eller på gang</li><li>Ingen fast kogeinstallation</li></ul>	<b>Ydervæggens materialer</b> <ul style="list-style-type: none"><li>Mursten</li><li>Letbetonsten</li><li>Fibercement herunder asbest</li><li>Bindingsværk</li><li>Træ</li><li>Betonelementer</li><li>Metal</li><li>Fibercement uden asbest</li><li>Plastmaterialer</li><li>Glas</li><li>Ingen</li><li>Andet materiale</li></ul> <b>Tagdækningsmateriale</b> <ul style="list-style-type: none"><li>Tagpap med lille hældning</li><li>Tagpap med stor hældning</li><li>Fibercement herunder asbest</li><li>Betontagsten</li><li>Tegl</li><li>Metal</li><li>Stråtag</li><li>Fibercement uden asbest</li><li>Plastmaterialer</li><li>Glas</li><li>Levende tage</li><li>Andet materiale</li></ul> <b>Afløbsforhold</b> <ul style="list-style-type: none"><li>Intet afløb</li><li>Blandet afløbsforhold på ejendommen (er specificeret på bygningen)</li></ul> <b>Inden for kloakeret område</b> <ul style="list-style-type: none"><li>Fælleskloakeret: spildevand + tag- og overfladevand</li><li>Fælleskloakeret: spildevand + delvis tag- og overfladevand</li><li>Fælleskloakeret: spildevand</li><li>Fælleskloakeret: tag- og overfladevand</li><li>Separatkloakeret: spildevand + tag- og overfladevand</li><li>Separatkloakeret: spildevand + delvis tag- og overfladevand</li><li>Separatkloakeret: spildevand</li><li>Separatkloakeret: tag- og overfladevand</li><li>Spildevandskloakeret: Spildevand</li><li>Afløb til offentligt kloaksystem</li><li>Afløb til fællesprivat kloaksystem</li><li>Afløb til fællesprivat kloaksystem med tilslutning til spildevandsforsyningens kloaksystem</li></ul> <b>Uden for kloakeret område</b> <p>Afløbskoder for ejendomme uden for kloakerede områder inddeles efter hvilken rensklasse, som den private renseløsning opfylder. Rensklassen kan være:</p> <ul style="list-style-type: none"><li>O (Reduktion af organisk stof)</li><li>OP (Reduktion af organisk stof og total fosfor)</li><li>SO (Skærpet krav til reduktion af organisk stof samt nitrifikation)</li><li>SOP (Skærpet krav til reduktion af organisk stof og fosfor samt nitrifikation).</li></ul> <p>En oversigt over alle afløbskoder i BBR findes på: <a href="https://teknik.bbr.dk/kodelister/0/1/0/A/floebforhold">https://teknik.bbr.dk/kodelister/0/1/0/A/floebforhold</a></p>	<b>Varmeinstallation</b> <ul style="list-style-type: none"><li>Fjernvarme/blokvarme</li><li>Centralvarme med én fyringsenhed</li><li>Øvn til fast og flydende brændsel</li><li>Varmpumpe</li><li>Centralvarme med to fyringsenheder</li><li>Elvarme</li><li>Gasradiatorer</li><li>Ingen varmeinstallation</li><li>Blandet</li></ul> <b>Opvarmningsmiddel</b> <ul style="list-style-type: none"><li>Elektricitet</li><li>Gasværksgas</li><li>Flydende brændsel</li><li>Fast brændsel</li><li>Halm</li><li>Naturgas</li><li>Andet</li></ul> <b>Supplerende varme</b> <ul style="list-style-type: none"><li>Ikke oplyst</li><li>Varmpumpe</li><li>Brændeovne og lignende med skorsten</li><li>Biopejse og lignende uden skorsten</li><li>Solpaneler</li><li>Pejs</li><li>Gasradiator</li><li>Elvarme</li><li>Biogasanlæg</li><li>Andet</li><li>Bygningen har ingen supplerende varme</li></ul> <b>Andet</b> <b>Boligtype</b> <ul style="list-style-type: none"><li>Egentlig beboelseslejlighed med eget køkken</li><li>Blandet bolig og erhverv med eget køkken</li><li>Enkeltværelse uden eget køkken</li><li>Fællesbolig</li><li>Sommer- eller fritidsbolig</li><li>Andet</li></ul> <b>Ejerforhold</b> <ul style="list-style-type: none"><li>Privatpersoner eller interessentskab</li><li>Alment boligselskab</li><li>Aktie-, anpart- eller andet selskab (undtagen interessentskab)</li><li>Forening, legat eller selvejende institution</li><li>Privat andelsboligforening</li><li>Den kommune, hvori ejendommen er beliggende</li><li>Anden primærkommune</li><li>Region</li><li>Staten</li><li>Andet, herunder moderejendomme for bebyggelser, der er opdelt i ejerlejligheder samt ejendomme, der ejes af flere kategorier af ejere</li></ul> <b>Vandforsyning</b> <ul style="list-style-type: none"><li>Alment vandforsyningsanlæg</li><li>Privat vandforsyningsanlæg</li><li>Enkeltindvindingsanlæg</li><li>Brønd</li><li>Ikke alment vandforsyningsanlæg</li><li>Blandet vandforsyning</li><li>Ingen vandforsyning</li></ul>



**Aalberg Kommune**  
**Klima og Miljø**  
**Stigsborg Brygge 5**  
**9400 Nørresundby**

Telefon åbningstid:  
Mandag - Torsdag kl. 09.00-15.00  
Fredage kl. 09.00-14.00

Telefon nr.: 9931 2050

Modtager Søren Corneliussen Byrumvej 29 Vesterø 9940 Læsø	8516502953313	Se flere informationer på bagsiden		
Ejendommens beliggenhed: Sølgårdvej 88	Udskrevet den: 04/12-2023		Moms-nr.: 29189420	Sorteringsnummer: 13 00000 030779
Matrikelbetegnelse: SINDHOLT, AJSTRUP 1d	Debitnummer: 056 24 269266 02 07		Kommunenr.: 851	Ejendomsnr.: 269266
Bebygget areal: 181	BBR-status pr. 01/01-2023		Bfe. nummer: 0003260456	
Øvrige Bfe. numre:				

## Kommunale ejendomsbidrag af fast ejendom 2024

Side 01 af 01

Specifikation Beløb Heraf moms

**BEMÆRK: Ejendomsskat vedr. skatteåret 2024 og frem administreres/opkræves af SKAT**

Rottebekæmpelsesgebyr 93,03

Hvis ejendommen er tilmeldt betalingservice, medsendes indb.kort ikke

**MERVÆRDIAFGIFT/MOMS, er beregnet med 25%:**

Afgiften af de enkelte rater kan for momsregistrerede først medregnes som indgående afgift på fakturerings tidspunktet.

**I ALT**

93,03

0,00

Rate	Forfaldsdato	Sidste rettidige indb.dag	Ratebeløb	Fakturadato	Moms beløb
01	01/02-2024	01/02-2024	93,03	01/02-2024	0,00

Såfremt det forfaldne beløb ikke er betalt senest sidste rettidige indbetalingsdag, søges det inddrevet ved udlæg.

Ved for sen indbetaling påløber renter og evt. gebyr.

Renter beregnes fra forfaldsdato. Oplysninger om renter og restgæld for lån vil blive videregivet til SKAT.

## TIL ORIENTERING

### Rottebekæmpelse:

Som følge af Rottebekendtgørelsens <sup>1</sup> § 52, beregnes rottegebyret ud fra registreret bolig- og/eller erhvervsareal. Gebyret pålignes samtlige faste ejendomme, satsen i 2024 er fastsat til 0,514kr./m<sup>2</sup>.

Fremover opkræves rottegebyret en gang årligt i februar måned. Der er ikke mulighed for dispensation jf. § 52, stk.5.

Der er pligt til at anmelde rotter, både hvis du ser tegn på, eller har observeret rotter på egen ejendom eller andre steder.

Spørgsmål eller **anmeldelse af rotter** kan ske på [www.aalborg.dk](http://www.aalborg.dk), eller via mail: [rotter@aalborg.dk](mailto:rotter@aalborg.dk) eller på telefon **9931 2397**.

**OBS:** Selv om du har en privat sikringsordning på din ejendom, har du stadig mulighed for at bruge den kommunale rottebekæmpelse i tilfælde af rottetilhold.

<sup>1</sup> Rottebekendtgørelsen - Bekendtgørelse nr. 1170 af 08/09/2023 om forebyggelse og bekæmpelse af rotter.

### Digelag:

Bidrag til digelag/ landindvindingslag/ pumpelag opkræves med hjemmel i §13 stk. 2 i kystbeskyttelsesloven

(LBK nr. 705 af 29/05/2020), som ændret ved lov nr. 679 af 03/06/2026 om ændring af kildeskatteloven, lov om kommunale indkomstskat, ejendomsvurderingsloven og forskellige andre love §35.

### Betaling:

**Ejendomsbidrag skal betales en gang årligt med forfaldsdato den 1. februar.**

Indbetalingskort for ejendomsbidrag vil ikke blive sendt med ejendomsbidragsbilletten.

**Indbetalingskortet vil blive sendt separat ca. en uge før forfaldsdato. Dvs. i slutningen af januar.**

**Betalingservice** kan tilmeldes via fremsendte indbetalingskort.

Var der tilmeldt Betalingservice på ejendomsskatten, vil aftalen videreføres på Ejendomsbidrag og der vil ikke blive sendt et indbetalingskort.

Betaling kan ske via Mit Betalingsoverblik:

<https://mitbetalingsoverblik.kmd.dk/home/mitBetalingsoverblik?sclient=851>

Du kan ikke betale direkte hos kommunen.

### Bemærk:

Ejendomsbidrag hæfter med fortrinsret på ejendommen, og er der flere ejere af ejendommen, fremsendes der kun indbetalingskort til én af ejerne.

Øvrige ejere får en kopi af indbetalingskort og kopi af ejendomsbidragsbilletten.

Ved for sen betaling sendes rykkerskrivelser med et gebyr op til kr. 250,00. jfr. § 2 i lovbekendtgørelse nr. 56 af 23/01/2018.

**Betaling fra udlandet: SWIFT CODE: DABADKKK - IBAN NR.: DK2230003402182830**

**Med angivelse af: "Ejendommens adresse"**

### Restancer:

Alle restancer registreres til modregning i det offentlige modregningsregister. Registreringen har til formål at danne grundlag for modregning af udbetalinger fra staten. Bestemmelsen omkring det offentlige modregningsregister fremgår af lov om inddrivelse af gæld til det offentlige.

Efter endt rykkerprocedure vil skyldig Ejendomsbidrag og rykkergebyrer blive fremsendt til inddrivelsesmyndigheden, Gældsstyrelsen.

Kommunens opkrævningspolitik kan læses på [www.aalborg.dk](http://www.aalborg.dk)

Overblik over dine regninger til Aalborg Kommune kan ses på Mit Betalingsoverblik:  
<https://mitbetalingsoverblik.kmd.dk/home/mitBetalingsoverblik?sclient=851>

Spørgsmål vedrørende **rykkerbreve og restancer** skal ske til:

Aalborg Kommune, Finanskontoret, Opkrævning på telefon **9931 1830**.

## Vurderingsfortegnelsen

Søger du information om de nye ejendomsvurderinger for 2020, skal du gå til vurderingsportalen.dk.

Her på siden kan du finde oplysninger om de vurderinger, der ligger til grund for ejendomsbeskatningen, indtil vurderinger fra det nye ejendomsvurderingssystem er klar. Vær opmærksom på, at oplysningerne for 2020 er en kopi af vurderingen fra 2019.

Har du spørgsmål, er du velkommen til at ringe til os på 72 22 16 16

### Detaljerede vurderingsoplysninger for 2020

<b>Adresse:</b>	SØLGÅRDVEJ 88 , 9381 SULSTED		
<b>Vurderingsår:</b>	2019 Kopi		
<b>Kommune:</b>	AALBORG	<b>Ejendomsnr.:</b>	269266
<b>Vurderingskreds:</b>	AALBORG/NORDRE		
<b>Benyttelse:</b>	Beboelse	<b>Lejligheds antal:</b>	1
<b>Matrikel:</b>	1 D , SINDHOLT AJSTRUP	<b>Grundareal:</b>	5.922
<b>Ejendomsværdi:</b>	680.000	<b>Grundværdi:</b>	80.900

Vis "Grundværdispecifikationer"

Vis "Fradrag for forbedringer", "Fritagelser" og "Fordelinger" m.v.

Vis Værdier til brug for ejendomsværdiskatteloft

Vis tidligere vurdering

#### Grundværdispecifikationer:

Nr.	Prisbetegnelse	Areal/Enhed	Enhedsbeløb	Total
01	Kvadratmeter(landzone)	800	70 kr.	56.000 kr.
02	Kvadratmeter(landzone)	4.200	6 kr.	25.200 kr.
03	Vejareal prisen er 0	255	0 kr.	0 kr.
04	Kvadratmeterpris	667	6 kr.	4.002 kr.
05	Nedslag regulering	0	4.300 kr.	-4.300 kr.
I alt:				80.900 kr.

"Fordelinger", "Fritagelser", "Fradrag for forbedringer" med totaler.

Samlede ejendoms værdifordeling: 676.200 kr.

**Ejendomsværdifordeling:****Grundværdifordeling:**

Ejendom i landzone: 676.200 kr.

**Værdier til brug for ejendomsværdiskatteloft:**

Ejendomsværdi 2001:	680.000 kr.	Ejendomsværdi 2002:	650.000 kr.
Ejendomsværdiskatteloftet beregnet på grundlag af 2002:			650.000 kr.

Ejendom i landzone:			
Ejerboligværdi 2001:	677.300 kr.	Ejerboligværdi 2002:	647.300 kr.
Ejendomsværdiskatteloftet beregnet på grundlag af 2002:			647.300 kr.

Vis tidligere vurdering

Ejerbolig / Vurdering / Foreløbige vurderinger ejendomssøgning / Sølgårdvej 88

## Sølgårdvej 88

9381 Sulsted




### Foreløbig vurdering

Dette er den foreløbige vurdering, som boligskatten for 2024 beregnes ud fra. Når den endelige vurdering er klar, bliver boligskatteerne genberegnet og efterreguleret.

Din ejendomsvurdering består af 2 værdier. Ejendomsværdien bruger vi til at beregne din ejendomsværdiskat, og grundværdien bruger vi til at beregne din grundskyld. De 2 værdier skal ikke lægges sammen. Der er 2, fordi de bruges til at beregne de 2 forskellige boligskatte. Inden skatterne beregnes, trækker vi 20 % fra din vurdering.

Har du spørgsmål til din foreløbige vurdering, kan du læse [svarene på de oftest stillede spørgsmål](#). Du kan også ringe til os på 72 22 27 72.

*Databasen er senest opdateret den 27. november 2023.*

-  Hvad betyder din foreløbige vurdering for boligskatten i 2024?
-  Hvordan beregnes den foreløbige vurdering af en ejerbolig?
-  Kan du klage over den foreløbige vurdering af din ejerbolig?

Ejendommens id-oplysninger

Ejendomsværdi

Grundværdi

**851.000 kr. 428.000 kr.**

Om Vurderingsportalen

**Vurderingsportalen er din indgang til de offentlige ejendomsvurderinger**

Om Vurderingsstyrelsen

Vi vurderer Danmarks ca. 2,3 mio. ejendomme. Vi sikrer retvisende, ensartede og gennemskuelige ejendomsvurderinger

[Gå til vurderingsstyrelsen.dk](http://vurderingsstyrelsen.dk)

Information og sikkerhed

[Se offentliggjorte 2020-vurderinger](#)

[Din vurdering fra før 2020](#)

[Cookies](#)

[Privatlivspolitik](#)

[Sikkerhed](#)

[Tilgængelighedserklæring](#)

Kontakt Vurderingsstyrelsen

Telefonen er åben

Mandag

kl. 9-17

Tirsdag til torsdag

kl. 9-16

Fredag

kl. 9-14

Telefonnummer: [+45 72 22 16 16](tel:+4572221616)

Følg os på

[Facebook](#)

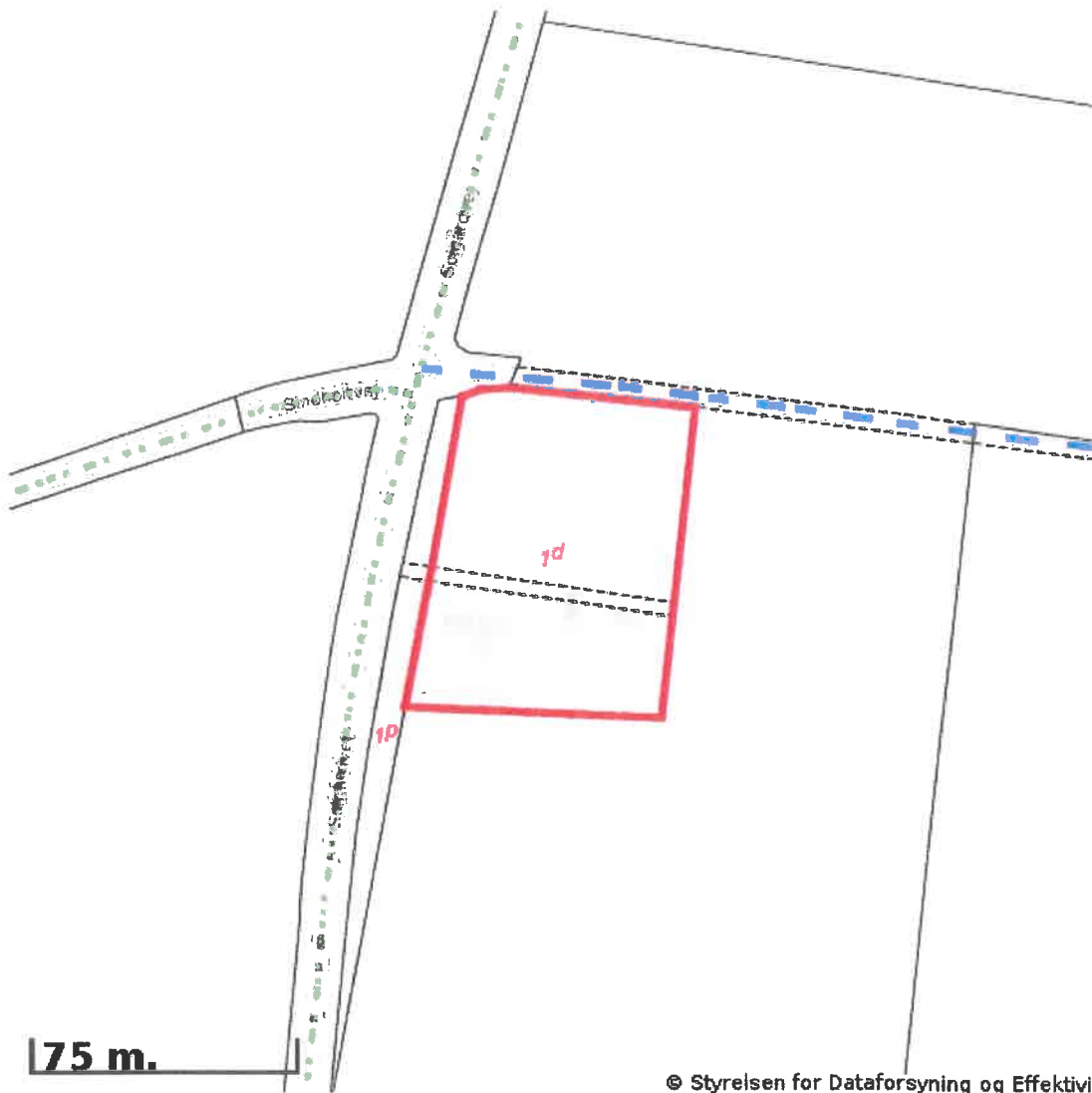
[LinkedIn](#)

EN DEL AF SKATTEFORVALTNINGEN



# EJENDOMS DATA RAPPORT

## Kort over vejforsyning



Signaturforklaring vedr. vej-/stistatus:

-  Offentlig
-  Privat fælles
-  Øvrige (privat/almen/udlagt privat fælles)
-  Planlagt nedklassificering
-  Matrikelnummer

Kortet viser med farvemarkering de veje og stier, som vejmyndigheden har registreret som værende hhv. offentlige, private fælles eller private/almene/udlagte private fælles. Status for veje/stier uden farvemarkering er ikke oplyst. Kontakt kommunen for oplysning om disse.



## Jordforureningsattest

Denne jordforureningsattest er baseret på de informationer, der er registreret i den fællesoffentlige landsdækkende database på jordforureningsområdet, DKjord.

Attesten er baseret på en søgning om en specifik matrikel. I attesten bruges også begrebet "lokalitet", der kan dække over flere matrikler eller eventuelt en mindre del af en matrikel. Der er flere oplysninger omkring lokaliteten, som ikke nødvendigvis også gælder for matriklen. Se derfor på kortmaterialet, hvor meget af matriklen der berøres af lokaliteten.

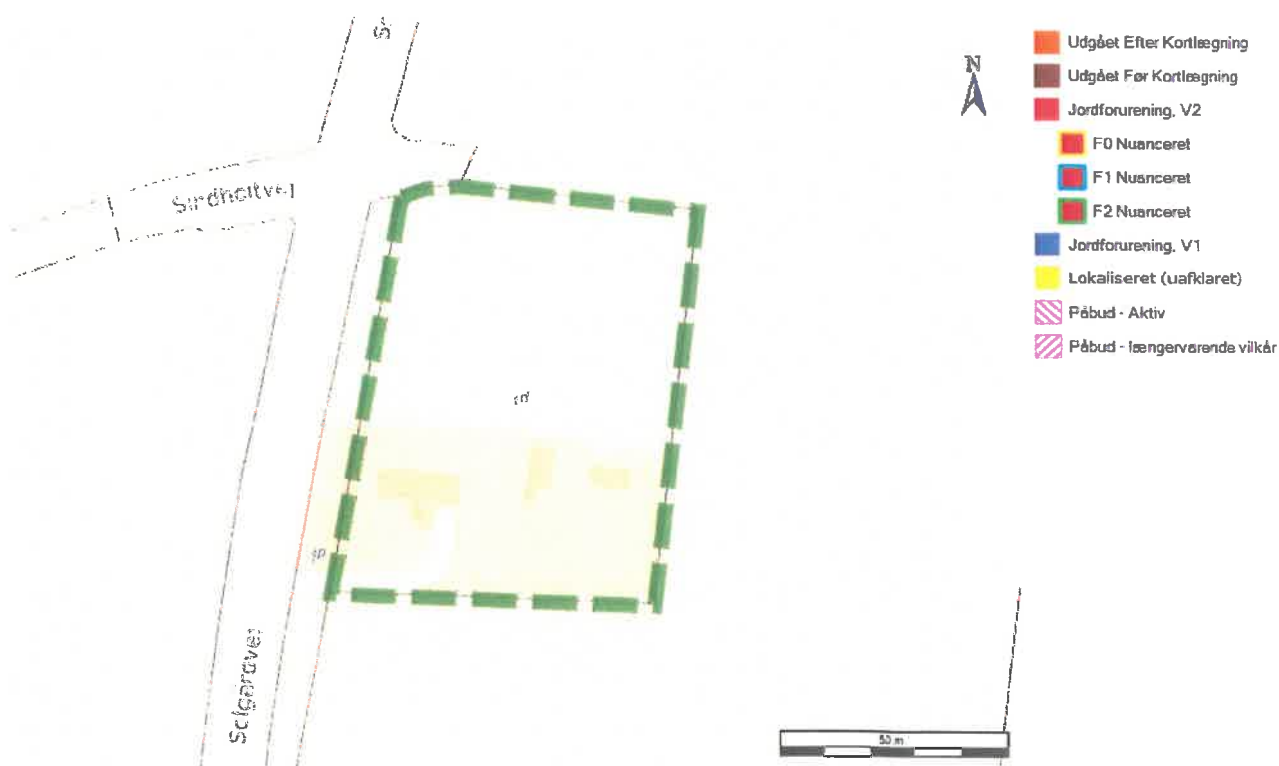
Attestens kort er baseret på data fra Danmarks Arealinformation og Geodatastyrelsen. Ansvar for de registrerede data ligger hos regionen og kommunen, hvor den aktuelle matrikel er beliggende. Bemærk, at denne attest omhandler alene oplysninger om jordforurening.

### Der er søgt på følgende matrikel:

Ejerlavsnavn	Sindholt, Ajstrup
Matrikelnummer	1d
Region	Region Nordjylland
Kommune	Aalborg Kommune
Beregningsdato	[Manglende Beregningsdato]

### Kort

Placeringen af den søgte matrikel kan ses nedenfor (her kan de også se om der er jordforureninger i nærheden af det søgte).



### Forureningsstatus

**Matrikel status:** Matriklen er ikke kortlagt.

Region Nordjylland har for nuværende ingen oplysninger om jordforurening på den pågældende matrikel.

Matriklen er ikke omfattet af områdeklassificering.

Der er på denne matrikel ikke igangværende påbud efter jordforureningsloven.

## Kontaktoplysninger

### Region Nordjylland

**Adresse** Niels Bohrs Vej 30, 9220 Aalborg Øst  
**Mail** region@rn.dk  
**Web** www.rn.dk  
**Bemærkning** Man bør tillige danne en attest fra Region Nordjyllands hjemmeside da der her findes oplysninger om lokaliteter, der er under sagsbehandling i forbindelse med kortlægning. Disse lokaliteter kan først findes på Danmarks Miljøportal når der er truffet afgørelse om kortlægning.

### Aalborg Kommune

**Adresse** Stigsborg Brygge 5 | 9400 Nørresundby  
**Mail** aalborg@aalborg.dk  
**Web** <http://www.aalborgkommune.dk/Borger/miljoe/Sider/Forurenetjord.aspx>  
**Bemærkning** Hvis din grund ikke er omfattet af områdeklassificering i denne attest, kan det skyldes at din kommune endnu ikke har gjort data tilgængelige på Danmarks Miljøportal eller at data ikke er opdateret.

## Bilag

### Jordforurening, V1

Et areal betegnes som kortlagt på vidensniveau 1 (V1), hvis der er tilvejebragt en faktisk viden om aktiviteter på arealet eller aktiviteter på andre arealer, der kan have været kilde til jordforurening på arealet.

### Jordforurening, V2

Et areal betegnes som kortlagt på vidensniveau 2 (V2), hvis der er tilvejebragt et dokumentationsgrundlag, der gør, at det med høj grad af sikkerhed kan lægges til grund, at der på arealet er en jordforurening af en sådan art og koncentration, at forurening kan have skadelig virkning på mennesker og miljø.

### Lokaliseret (uafklaret)

Et areal betegnes som lokaliseret (uafklaret), hvis der er oplysninger, som endnu ikke er i vurderet i forhold til kortlægning. Uafklarede oplysninger kan eksempelvis være historiske oplysninger vedrørende tidligere aktiviteter på en grund eller oplysninger om fund af forurening. Uafklarede oplysninger kan dermed efter yderligere gennemgang af eksempelvis arkiver og sagsbehandling resultere i en kortlægning af en grund eller i en status som "Udgået før kortlægning"

### Nuancering

Nuancering af kortlægning på V2, på baggrund af den risiko, den kortlagte forurening udgør eller kan udgøre for den aktuelle anvendelse til boligformål

### Udgået Efter Kortlægning

Forureninger, som har været kortlagt på vidensniveau 1 eller 2, men som er udgået af kortlægningen

### Udgået Før Kortlægning

Lokaliteter, hvor der er foretaget en oprensning så de ikke bliver kortlagt som forurenede (V2). Desuden findes der lokaliteter i denne kategori, hvor det har været vurderet om de skulle kortlægges som mulig forurenede (V1) men hvor lokaliteten frikendes på baggrund af de historiske oplysninger.

### Områdeklassificering

Område, hvor jorden antages at være lettere forurenede, udpeget jf. jordforureningslovens § 50a. Byzone klassificeres som udgangspunkt som område, hvor jorden antages at være lettere forurenede. Oplysning om områdeklassificering stammer fra en tegning af matriklen på kort. I enkelte tilfælde kan unøjagtigheder eller ændringer i matrikeltegningen resultere i, at matriklen fejlagtigt overlapper en anden matrikel og påvirker informationer om områdeklassificering herpå. Hvis attesten indeholder oplysning om områdeklassificering, inkl. analysefrie områder, som forekommer ukorrekt, så kan du få et overblik over matriklen på <http://arealinformation.miljoportal.dk/distribution/>. Ellers kan den aktuelle kommune kontaktes.

### Igangværende påbud - JFL

Areal, hvor kommunen har meddelt et påbud efter jordforureningsloven. Det kan være enten et aktivt påbud eller et påbud, hvor der alene er længerevarende vilkår (f. eks. belægning eller monitoring). Når et påbud er helt opfyldt, oplyses det ikke i jordforureningsattesten. Kommunen skal oplyse om påbud efter jordforureningsloven jf. reglerne i Bekendtgørelse om indberetning og registrering af jordforureningsdata, dvs. påbud meddelt efter 1. juli 2014 efter de hjemler, der er fastsat. Kommunen kan oplyse om påbud efter andre hjemler og påbud, som er meddelt tidligere, når de er igangværende.

Advokatfirmaet Vingaardshus  
Vingaardsgade 22  
9000 Aalborg

## Auktionsopgørelse

### Ejendomsoplysninger

Matrikelbetegnelse samlet 1D Sindholt, Ajstrup  
Beliggenhed Sølgårdvej 88, 9381 Sulsted  
Ejendommens art Parcelhus  
Hovedanvendelse Helårsbolig

Auktionsdato 20.06.2024  
Antal lån i ejendommen 1

Samlet tilgodehavende	Hovedstol	Fordring	
Lån nr. 0031-690-609	704.000,00 kr.	459.895,85 kr.	
Gebyrer		300,00 kr.	
<b>Samlet tilgodehavende (se vedlagte specifikation)</b>		<b>460.195,85 kr.</b>	<b>460.195,85 kr.</b>

### Specifikation af pantsikrede gebyrer

Erindringskrivelse	15.01.2024	Gebyr	100,00 kr.
Inkassogebyr	06.02.2024	Gebyr	100,00 kr.
Erindringskrivelse	15.04.2024	Gebyr	100,00 kr.
<b>Gebyrer i alt</b>			<b>300,00 kr.</b>

Opgørelsen er eksklusiv eventuelle advokatomkostninger, der meddeles særskilt.  
Gebyrrestancer bedes medtaget på bedst prioriteret lån (kolonne 3).

Venlig hilsen  
Jyske Realkredit

**Specifikation**
**Låntagere**

Line Dahl Larsen  
Ajstrup Nørrehede 4  
9381 Sulsted

Søren Corneliussen  
Byrumvej 29  
Vesterø  
9940 Læsø

**Auktionsdato** 20.06.2024

\*Garantilån nr. 0031-690-609

		<b>Pr./Periode</b>
Garantirente % pa	5,00	
Obl.rente % pa	5,0000	
Fondskode	0936162	
Lånerente % pa	4,8200	
Restløbetid år	11,25	
Hovedstol	704.000,00 kr.	01.07.2024
Ny restgæld	420.266,20 kr.	01.07.2024
Ny obl. restgæld	420.266,20 kr.	01.07.2024
Rente	-622,36 kr.	20.06.2024-01.07.2024
Bidrag	-91,86 kr.	20.06.2024-01.07.2024
<b>Restgæld incl. uforfaldne renter og bidrag (kolonne 2)</b>	<b>419.551,98 kr.</b>	<b>419.551,98kr.</b>
Morarenter opkrævet	01.12.2023	203,71 kr.
Terminsbetaling pr.	01.12.2023	13.054,00 kr.
Terminsbetaling pr.	01.03.2024	13.041,98 kr.
Terminsbetaling pr.	01.06.2024	12.913,85 kr.
Morarenter simuleret		1.130,33 kr.
<b>Restancer (kolonne 3)</b>		<b>40.343,87 kr.</b>
<b>Fordring opgjort pr. auktionsdagen (kolonne 1), overført til side 1</b>		<b>459.895,85 kr.</b>

PEJF003B.LFD / 07.2019

Morarente beregnes med 10% p.a. fra forfaldsdagen til betaling sker, bortset fra perioden indtil 12. maj 2020, hvor den beregnes med 18% p.a.

Terminsantal p.a.	4,0		
1. kommende betaling	12.901,39 kr.		
1. års betaling	51.529,28 kr.	heraf afdrag	28.875,43 kr.

**\*Afdragsfrie placerede perioder: 10 år**

**Afdragsfrihed er aftalt således:**

**Perioder:**

Sum af udskudte afdrag pr. 01.07.2024: 104.001,00 kr. som betales fordelt over lånets løbetid.

Ved delvis dækning af lånet vil de udskudte afdrag blive reduceret forholdsmæssigt.

Ved bevilling af gældsovertagelse overtager auktionskøber de valgte afdragsfrie perioder. Jyske Realkredit kan dog ved gældsovertagelsesbevillingen bestemme, at fremtidig afdragsfrihed bortfalder. Auktionskøber, der ønsker ændring i afdragsfriheden, kan kontakte Jyske Realkredit herom.

Da lånets rente kan ændres i lånets løbetid, kan restgælden, ydelser, rente og bidrag, der vedrører tiden efter udarbejdelsen af denne specifikation, være foreløbigt beregnede. Beregningen af beløb, der vedrører tiden efter en kommende rentefastsættelse, er foretaget på grundlag af den senest fastsatte rente. Nærmere oplysninger fremgår af pantebrevet.

**Specifikation er morarenter opkrævet med terminen 01.12.2023**

	Forfald	Mora fra	Betalt dato	Betalt beløb	Mora dage	Mora Beløb
Termin	01.09.2023	01.09.2023	30.10.2023	12.602,25 kr.	59	203,71 kr.

**Specifikation af simulerede morarenter med forfald 20.06.2024**

	Forfald	Mora fra	Restsaldo	Mora dage	Mora beløb
Morarenter		01.12.2023	203,71 kr.	202	11,27 kr.
Termin	01.12.2023	01.12.2023	13.054,00 kr.	202	722,44 kr.
Termin	01.03.2024	01.03.2024	13.041,98 kr.	111	396,62 kr.
<b>Sum</b>					<b>1.130,33 kr.</b>

PEJF003B.JFD / 07.2019

## Bettina Stokvis Horsleben

---

**Fra:** Lars Erik Luther <lars.luther@sydbank.dk>  
**Sendt:** 29. april 2024 11:03  
**Til:** Bettina Stokvis Horsleben  
**Emne:** Tvangsauktion den 20. juni 2024 over ejendommen Sølgårdsvej 88, 9381 Sulsted, tilhørende Lien Dahl Larsen og Søren Corneliussen (Mit sagsnr.:576-540330 MK/bs)  
**Vedhæftede filer:** Skema.pdf; Ejerpantebrev kr. 213.000.pdf; signaturbevis.txt

Hej Bettina

Hermed de ønskede oplysninger.

Der er ingen kautionister.

Venlig hilsen

**Lars Erik Luther**

Kreditansvarlig | T: +45 74 37 72 63 | [lars.luther@sydbank.dk](mailto:lars.luther@sydbank.dk)

**Sydbank**

Privatafdelingen Aalborg | Østre Havnepromenade 26, st. | 9000 Aalborg | Sydbank A/S | CVR-nr. DK 12626509

**Danmarks  
Erhvervsbank**

**FORTROLIGHED:** Denne e-mail og evt. vedhæftede filer kan indeholde fortrolige oplysninger. Er du ikke rette modtager, bedes du venligst omgående underrette banken og derefter slette e-mailen og enhver vedhæftet fil uden at beholde en kopi og uden at videregive oplysninger om indholdet. [English version](#)  
**PERSONDATA:** På [sydbank.dk/persondata](https://sydbank.dk/persondata) kan du se, hvordan Sydbank behandler dine personoplysninger.

Advokatfirmaet Vingaardshus A/S  
Vingaardsgade 22  
9000 Aalborg

Att.: Bettina Stokvis Horsleben

J.nr. 540330 - Sydbank A/S

E-mailadresse: lars.luther@sydbank.dk

Tvangsauktion over ejendommen matr.nr. 1-d Sindholt, Ajstrup, beliggende Sølgårdsvej 88, tilhørende Line Dahl Larsen, Ajstrup Nørrehede 4, Sulsted og Søren Corneliusen, Byrumvej 29 Vesterø, 9940 Læsø

Herved afgives på vegne af Sydbank A/S følgende oplysninger til brug for udfærdigelse af salgsoptilling:

1. FORDRING	2. RESTGÆLD	3. RESTANCER	4. HÆFTELSE
Opgjort pr. auktionsdagen	på hæftelser, der kan forventes overtaget med tillæg af uforfaldne renter	og evt. ejerskifteafdrag på hæftelser, der kan forventes overtaget.	der kræves indfriet
Kr. 206.020,74	Kr. 0	Kr. 0	Kr. 206.020,74

Restgæld pr. 29/4 2024                      **kr. 202.038,91**

Rentesats 7,88%

Kan auktionsskøber overtage restgælden på pantebrevet: **Ja**   **Nej X**

I bedes vedlægge kopi af pantebrevet eller udlægsattesten.

Ved pantebreve bedes det oplyst, om der er kautionister – og i bekræftende fald bedes kautionistens(ernes) navn, adresse og evt. e-mailadresse + tlf.nr. oplyst.



## Bettina Stokvis Horsleben

---

**Fra:** 4836 GRC - Kontakt <grckontakt@danskebank.dk>  
**Sendt:** 29. april 2024 07:01  
**Til:** Bettina Stokvis Horsleben  
**Emne:** Tvangsauktion den 20. juni 2024 over ejendommen Sølgårdsvej 88, 9381 Sulsted, tilhørende Lien Dahl Larsen og Søren Corneliussen (Mit sagsnr.:576-540330 MK/bs)  
**Vedhæftede filer:** Panthaverforespørgsel - 10 dage.PDF  
**Prioritet:** Høj

Hej,

Tak for Deres brev.

Danske Bank har intet underpant.

Med venlig hilsen

Danske Bank  
Gældsrådgivningscenter  
Holmens Kanal 2-12  
1092 København K  
[grckontakt@danskebank.dk](mailto:grckontakt@danskebank.dk)  
Telefon +45 45 13 83 33  
[www.danskebank.dk](http://www.danskebank.dk)

**From:** Bettina Stokvis Horsleben <BS@vingaardshus.dk>  
**Sent:** 24. april 2024 11:57  
**To:** 4836 GRC - Kontakt <grckontakt@danskebank.dk>  
**Subject:** Tvangsauktion den 20. juni 2024 over ejendommen Sølgårdsvej 88, 9381 Sulsted, tilhørende Lien Dahl Larsen og Søren Corneliussen (Mit sagsnr.:576-540330 MK/bs)  
**Importance:** High

Se venligst vedhæftede

Venlig hilsen

**Bettina Stokvis Horsleben**  
Juridisk sagsbehandler

D +45 46 92 92 16  
@ BS@vingaardshus.dk  
Bank 5079-0004400098

advokatfirmaet  
**vingaardshus**  

# Vejledning i brug af salgsopstilling

## Prioritetsopgørelsen

### 1. Kolonne

*Fordring opgjort pr. auktionsdato.*

Indeholder en opgørelse af den pågældende fordringshavers tilgodehavende pr. auktionens dag med renter samt evt. påløbne omkostninger i forbindelse med inkasso, udlæg m.v., jfr. vilkårenes pkt. 6A. Hvis beløbet er ansat skønsmæssigt, skal det fremgå af bemærkningerne til hæftelsen.

Kolonne 1 er enten lig summen af kolonnerne 2 og 3 eller lig summen af kolonne 4.

### 2. Kolonne

*Restgæld på hæftelser, der kan forventes overtaget med tillæg af uforfaldne renter.*

Indeholder restgæld, der kan overtages af auktionsskøberen, såfremt denne ikke er pantøver eller på anden måde berettiget, idet disse rettighedshavere kan have en særlig retsstilling, f.eks. i henhold til tvangsauktionsklausul. Realkreditlån kan principielt kræves indfriet, men køber vil normalt få tilladelse til at overtage disse lån. Disse lån skal derfor medtages i denne kolonne.

### 3. Kolonne

*Restancer og evt. ejerskifteafdrag på hæftelser, der kan forventes overtaget.*

Indeholder beløb, der skal betales inden 4 uger efter auktionens slutning, jfr. vilkårenes pkt. 6A. Betaling af ejerskifteafdrag i anledning af auktionssalg skal ske inden 4 uger efter auktionen. Er betalingsfristen i pantebrevet længere, anvendes denne frist. Tilsvarende regler anvendes ved betaling af restancer eller andre ydelser i henhold til tvangsauktionsklausuler, der kan påberåbes.

### 4. Kolonne

*Hæftelser, der kræves indfriet.*

Indeholder beløb, der skal betales inden 6 måneder efter auktionens slutning.

### Bemærk:

På auktionen foretages en endelig opgørelse af kravene. Såfremt der på auktionen fremkommer andre oplysninger end de i salgsopstillingen anførte, skal opstillingen ændres i overensstemmelse med de nye oplysninger.

Auktionsskøberen skal efter erhvervelse af ejendommen på endelig auktion uden hensyn til de i auktionsvilkårene anførte frister betale fremtidige terminsydelser på hæftelser, der overtages i overensstemmelse med de for disse hæftelser gældende vilkår.

*Afgifter m.v. til det offentlige, jfr. vilkårenes pkt. 6C:*

Auktionsafgiften udgør 0,5%. Afgiften beregnes af auktionsbuddet med tillæg af, hvad der skal udredes udover auktionsbuddet samt værdien af privatretlige byrder og servitutter. Afgiften forfalder ved auktionens slutning.

Udstedelsen af auktionsskødet er afgiftsfri.

Ved indlevering til tinglysning betales en registreringsafgift, som udgør 0,6% + kr. 1.750. Afgiften forhøjes til nærmeste 100 kr.

Disse afgifter m.v. er ikke medtaget i størstebeløbet, der skal erlægges udover auktionsbuddet i henhold til salgsopstillingen.

# Justitsministeriets tvangsauktionsvilkår

Jfr. Justitsministeriets bekendtgørelse nr. 652 af 15. december 1978, som ændret ved bekendtgørelse nr. 121 af 31. marts 1982, bekendtgørelse nr. 866 af 18. december 1989, bekendtgørelse nr. 896 af 21. december 1990 og bekendtgørelse nr. 519 af 17. juni 2003.

## 1. Auktionen omfatter

a. Auktionen omfatter ejendommen med eventuelle bygninger og – hvis fogedretten ikke tilkendegiver andet – driftsinventar og driftsmateriel, derunder maskiner og tekniske anlæg af enhver art, der hører til ejendommen, og ved landbrugsejendomme tillige ejendommens besætning, gødning, afgrøder m.v.

Ejendommen m.v. sælges som den er ved auktionen med de rettigheder og forpligtelser, hvormed den tilhører den nuværende ejer.

b. Hvis ejendommen eller en del af denne er udelejet, kan køber efter ejendommens overtagelse kræve den leje, der ikke er betalt på auktionstidspunktet.

Køberen kan ikke gøre krav på forudbetalt leje, der er omfattet af tinglysningslovens § 3, stk. 2.

## 2. Salgsopstilling

Ejendommen og det tilbehør, der følger med, beskrives i en særlig salgsopstilling. Salgsopstillingen indeholder oplysning om ejendommens hæftelser og byrder og oplyser endvidere om andre forhold vedrørende ejendommen og auktionen, som må antages at være af væsentlig betydning for køber.

Salgsopstillingen udleveres på fogedretsens kontor.

## 3. Servitutter m.v.

Fogedretten angiver under auktionen, i hvilket omfang de bydende ud over auktionsbuddet skal overtage eller opfylde servitutter, brugsrettigheder, aftægts-, livrente- eller lignende forpligtelser.

## 4. Auktionsbuddet m.v.

Enhver kan byde på auktionen, men fogedretten kan forlange, at en bydende straks sandsynliggør, at han kan opfylde sit bud.

Minimum for overbuddene fastsættes af fogedretten.

Ejendommen sælges til den højstbydende, hvis dennes bud antages (se pkt. 7), medmindre det besluttes, at en ny auktion skal afholdes.

Enhver, der har afgivet bud på første auktion, er bundet af sit bud, indtil auktionen er sluttet. Meddeles der i henhold til pkt. 7 udsættelse med henblik på tilvejebringelse af sikkerhed, gælder bundetheden, indtil sikkerheden er stillet. Skal der afholdes ny auktion i henhold til retsplejelovens § 576, er samtlige bydende på første auktion bundet indtil slutningen af den nye auktion, dog højst i 6 uger efter første auktion. På denne nye auktion er kun det bud bindende, der får hammer slag.

## 5. Ejendommens overtagelse

Køberen overtager straks ejendommen. Her køberen fået udsættelse til at stille sikkerhed for opfyldelse af auktionsvilkårene, overtages ejendommen dog først, når sikkerheden er stillet.

Køberen svarer selv for – om nødvendigt ad retslig vej – at blive indsat i besiddelsen af det solgte.

Fra det tidspunkt, køberen skal overtage ejendommen, henligger den for hans regning og risiko i enhver henseende.

## 6. Køberens forpligtelser

### A.

#### Opfyldelse af auktionsbuddet

Auktionsbuddet anvendes, så langt det rækker, til dækning af hæftelsene i prioritetsordenen. Hæftelsernes næjagtige størrelse oplyses under auktionen.

Auktionsbuddet opfyldes således:

a. Køberen overtager de hæftelser, der ikke kan kræves udbetalt. Overtagelsen er dog betinget af, at restancer og eventuelle særlige afdrag betales inden 4 uger efter auktionens afslutning.

b. Køberen betaler de hæftelser, der kan kræves udbetalt.

Beløb, der skal betales efter pkt. b, betales inden 6 måneder efter auktionens slutning.

Eventuel kursgevinst ved indfrielse af lånene tilfalder køberen, ligesom han bærer eventuelt kursstab samt tab ved, at kontantlån med særlige indfrielsesvilkår må indfris med et større beløb end lånets kontante pålydende.

Andele i reserve- og administrationsfonde tilfalder køberen, når der bliver fuld dækning til de pågældende lån.

Pantegældens forrentes fra datoen for den første auktion med den rente, der tilkommer hver enkelt pantgiver. Er der tale om en indekspantret, beregnes renten på grundlag af restgælden som reguleret ved sidste ordinære indeksregulering.

Overstiger auktionsbuddet, hvad der kræves til dækning for pantgaverne, tilfalder det overskydende beløb den hidtidige ejer af ejendommen. Beløbet forrentes med en årlig rente, der svarer til den fastsatte referencsats med et tillæg på 7 pct. Som referencsats anses den officielle udlånsrente, som Nationalbanken har fastsat henholdsvis pr. den 1. januar og den 1. juli det pågældende år.

### B.

Beløb, der skal betales ud over auktionsbuddet

Under auktionen oplyses arten og størrelsen af de omkostninger, som køberen skal betale ud over auktionsbuddet. Det samme gælder skatter, afgifter, byrder, hæftelser og andre pligter, som køberen skal betale eller overtage udover auktionsbuddet.

På auktionen oplyses et størstebeløb for hvad, der skal betales, og hvilke krav og pligter der kan overtages.

Af krav, der typisk skal udredes eller overtages ud over auktionsbuddet, kan særligt nævnes:

a. Auktionsrekvirantens udlægsomkostninger og omkostninger ved gennemførelse af auktionen, herunder sælser til advokat honorar til en af fogedretten antaget sagkyndig.

b. Sælser og rejseomkostninger til repræsentanterne for de andre i ejendommen berettigede.

Vedrørende a og b er det en betingelse, at de pågældende rettighedshavere får endel i auktionsbuddet. Ved delvis dækning ned sættes sælserkravet forholdsmæssigt.

Er auktionen rekvireret af et konkursbo eller et dødsbo, hvori gælden ikke er vedgæbet, betales dog altid fuldt rekvirantsælser.

c. Ejendoms skatterestancer.

d. Brandforsikringsbidrag.

e. Gade-, vej- og fortovsbidrag.

f. Brugsparthavers underskud efter afholdelse af nødvendige udgifter ved bestyrelse, drift og vedligeholdelse m.v. af ejendommen.

Overskud afskrives i brugsparthaverens fordring og derefter i den i øvrigt bedst berettigedes fordring.

g. Nødvendige udgifter til ejendommens bestyrelse, drift og vedligeholdelse m.v., som er afholdt af auktionsrekviranten, selv om ejendommen ikke har været taget til brugeligt pant.

h. Krav, der i henhold til lejelovgivningen, brandsikringslovgivningen og bygningslovgivningen er gældende mod enhver uden tinglysning.

Beløb, der skal betales ud over auktionsbuddet, udredes inden 4 uger efter auktionens slutning til rette vedkommende.

### C.

Afgifter m.v. til det offentlige i anledning af auktionen

a. Fogedrettens udgifter.

b. Auktionsafgift.

De under a og b nævnte udgifter m.v. betales ved auktionens slutning.

c. Køberen betaler eventuel merværdiafgift ("moms") og eventuelt arbejdsmarkedsbidrag af det med ejendommen følgende løssere m.v. efter nærmere aftale med toldvæsenet.

## 7. Køberens sikkerhedsstillelse

Efter hammer slaget skal køberen straks over for fogedretten stille sikkerhed for opfyldelse af auktionsvilkårene.

Sikkerheden kan stilles ved deponering af penge eller børsnoterede værdipapirer, ved bankgaranti eller på anden måde, som godkendes af fogedretten.

Sikkerhedens størrelse skal svare til:

a. Restancer m.v., jfr. pkt. 6A litra a, b, 1/4 af de hæftelser, der kan kræves udbetalt, jfr. pkt. 6A litra b, og

c. størstebeløbet, der skal betales ud over auktionsbuddet, jfr. pkt. 6B.

Sikkerheden kan dog hverken være mindre end et års renteudgift af de overtagne prioriteter eller mindre end værdien af det tilbehør, der medfølger ejendommen, med tillæg af 1/2 års lejeindtægt, hvis ejendommen helt eller delvis er udelejet. Ved bortforpagtede landbrugsejendommen dog med tillæg af 1 års forpagtningsafgift.

Enhver, der opnår dækning ved auktionen, kan for sit vedkommende både før og efter denne give afkald på sikkerhedsstillelse.

Gives der afkald fra nogle, men ikke fra alle, kan fogedretten fastsætte en mindre sikkerhedsstillelse end ovenfor nævnt. Sikkerheden kan dog ikke være mindre end 1 års renteudgift af de overtagne prioriteter.

Stilles den krævede sikkerhed ikke, ses der bort fra budet, og hammer slaget annulleres, hvorefter auktionen straks genoptages. Fogedretten kan dog i stedet udsætte auktionen og give højstbydende en frist på ikke over 7 dage til at stille sikkerheden, forudsat at der straks stilles sikkerhed for de omkostninger, der vil være forbundet med afholdelse af nyt auktionemøde.

#### **8. Køberens misligholdelse**

Hvis køberen ikke opfylder auktionsvilkårene, kan enhver, der i anledning af auktionen kan rette krav mod køberen, kræve, at det solgte sættes til en ny og eneste auktion (*misligholdelsesauktion*) for køberens risiko, således at køberen skal tilsvare, hvad der måtte bydes mindre på en auktion, uden at have krav på, hvad der måtte bydes mere.

I stedet for at kræve misligholdelsesauktion kan enhver, der ikke har givet afkald på sikkerhedsstillelse, kræve, at den af køberen stillede sikkerhed af fogedretten realiseres og fordeles blandt de berettigede i den rækkefølge, de har krav på at blive fyldtgjort. Bringes dette ikke køberens misligholdelse til ophør, kan der herefter kræves afholdt misligholdelsesauktion.

Begæres sikkerheden først realiseret efter afholdelse af misligholdelsesauktion, kan sikkerheden alene benyttes til dækning af det tab, der er opstået ved, at der er budt mindre på misligholdelsesauktionen.

#### **9. Auktionskæde**

Når køberen godtgør, at auktionsvilkårene er opfyldt, kan han kræve, at fogeden udsteder auktionskæde til ham. Køberen skal tage kæde på ejendommen inden 1 år efter auktionen.

Køberen betaler selv de omkostninger, der måtte være forbundet med udstedelse af skædet, dets indlysning, overtagelse af hæftelser samt slettelse af tingbogen af de rettigheder, der ikke opnåede dækning på auktionen.

#### **10. Auktionsvilkårenes fravigelighed**

Foranstående vilkår kan ikke fraviges til ugunst for køberen, medmindre auktionen angår en forretnings-, industri-, landbrugs- eller udlejningsjendom.

#### **11. Særlige vilkår**

---

(Evt. forslag til særlige vilkår fremgår af salgsopstillingen.)

## Bekendtgørelse om ændring af bekendtgørelse om tvangsauktionsvilkår (fast ejendom)

### § 1

I bekendtgørelse nr. 652 af 15. december 1978 om tvangsauktionsvilkår (fast ejendom), som ændret ved bekendtgørelse nr. 121 af 31. marts 1982, bekendtgørelse nr. 866 af 18. december 1989, bekendtgørelse nr. 896 af 21. december 1990, bekendtgørelse nr. 519 af 17. juni 2003 og bekendtgørelse nr. 185 af 26. februar 2016, foretages følgende ændringer:

1. Indledningen affattes således:

»I medfør af § 570, stk. 1, i lov om rettens pleje, jf. lovbekendtgørelse nr. 938 af 10. september 2019, fastsættes:«

2. I bilaget, pkt. 2, indsættes efter »køber«: », herunder ejendommens og eventuelt medfølgende løsøres momsmæssige behandling«.

3. I bilaget, pkt. 4, indsættes efter 1. afsnit som nyt afsnit:

»Er der tale om et momspligtigt salg, skal det endelige bud, som antages, tillægges moms.«

4. Bilaget, pkt. 6 A, 7. afsnit, affattes således:

»Overstiger auktionsbuddet, hvad der kræves til dækning af panthaverne, tilfalder det overskydende beløb den hidtidige ejer af ejendommen. Er ejendommen omfattet af § 83 a, stk. 1, i lov om friplejeboliger, tilfalder den del af auktionsbuddet, der overstiger, hvad der kræves til dækning af panthaverne med tillæg af friplejeboligleverandørens eget kapitalindskud, Landsbyggefonden. Køberen betaler et eventuelt overskydende beløb til Landsbyggefonden. Overskydende beløb forrentes med en årlig rente, der svarer til den fastsatte referencesats med et tillæg på 7 pct. Som referencesats anses den officielle udlånsrente, som Nationalbanken har fastsat henholdsvis pr. den 1. januar og den 1. juli det pågældende år.«

5. Bilaget, pkt. 6 C, affattes således:

»C. Afgifter mv. til det offentlige i anledning af auktionen

a. Fogedrettens udgifter.

b. Auktionsafgift.

c. Moms af budsummen og størstebeløbet, hvis der er tale om et helt eller delvist momspligtigt salg.

De under a, b og c nævnte udgifter mv. betales ved auktionens slutning.«

6. Bilaget, pkt. 10, affattes således:

»10. Auktionsvilkårenes fravigelighed

Foranstående vilkår kan ikke fraviges til ugunst for køberen, medmindre auktionen angår en forretnings-, industri-, landbrugs- eller udlejningsejendom. Er ejendommen omfattet af § 83 a, stk. 1, i lov om friplejeboliger, kan vilkårene endvidere ikke fraviges til ugunst for Landsbyggefonden.«

### § 2

Bekendtgørelsen træder i kraft den 1. april 2020 og finder anvendelse for tvangsauktioner, der afholdes den 1. april 2020 eller senere.

Justitsministeriet, den 26. marts 2020

Nick Hækkerup

/ Ketilbjørn Hertz